ILUSTRE MUNICIPALIDAD DE CERRILLOS
DIRECCIÓN DE TRÁNSITO Y TRANSPORTE PÚBLICO
DEPARTAMENTO DE INGENIERÍA

OF. : **Nº 700/059/2015.**

REF. : **Of. N° 207/2015 Carta de Juzgado de Policía Local de Cerrillos.**

MAT. : **Informe de señaleticas existentes en en intersección de calle Aeropuerto con Carrier Sur.**

Cerrillos Febrero 04 de 2015.

DE : **IVAN VALENZUELA AGUILERA**
DIRECTOR (S) DE TRÁNSITO Y TRANSPORTE PÚBLICO.

A : **SR. JUAN JOSE CORREA GONZALEZ**
JUEZ DE POLICIA LOCAL DE CERRILLOS.

Por medio del presente junto con saludar atentamente a Us., y en respuesta a solicitud de información de señalizaciones de tránsito existentes, en la intersección de calle ***Aeropuerto con Carrier Sur****, y en atención a los Autos Rol 41757 – AA,vengo en informar lo siguiente:*

1- Personal del Departamento de Ingeniería en visita a terreno constató que en la intersección de calle Aeropuerto lado poniente y oriente, y calle Carrier Sur existen las siguientes señales:

- *En en lado al poniente de calle Aeropuerto existe una señal de advertencia de peligro de resalto reductor de velocidad (PG-8), y una parada de locomoción colectiva de Transantiago.* ***"Se visualiza en foto (2)".***

- *Existe una señal indicadora hacia Autopista Caletera Vespucio en lado poniente de calle Aeropuerto, además una señal de 60 Km/hrs, y señal de proximidad de paso de cebra PO-8, con una barrera de contención en el mismo lado antes mencionado.* ***"Se visualiza en fotos (4), (6),(7),(9)".***

- *En el lado oriente de calle Aeropuerto existe una señal de 60Km/hrs., y una parada de locomoción colectiva de Transantiago.* ***" Se visualiza en foto (5)".***

- *En toda la esquina de la calle Carrier Sur con Aeropuerto existe una señal reglamentaria RPI-2, señal Pare, conjuntamente con un paso de cebra en el lugar, además dicha vía esta señalizada con una señal de nombre de calle IV-3.* ***" Se visualiza en fotos, (3 y 8)".***

- *Entrando hacia Carrier Sur los encontramos con una señal de velocidad de 50Km/hrs.,* ***" Se visualiza en foto (1)".***

Se adjuntan fotografías de señales existentes en toda la intersección del lugar.

Sin otro particular, se despide atentamente a Ud.

I. MUNICIPALIDAD DE CERRILLOS
DIRECTOR
DIRECCION DE TRANSITO Y TRANSPORTE PUBLICO

IVAN VALENZUELA AGUILERA
DIRECTOR (S) DE TRÁNSITO TRANSPORTE PÚBLICO.

IVAC/CHS
DISTRIBUCIÓN:
Destinatario
Dirección de tránsito
Dpto. Ingeniería
Archivo

Calle Carmen Sva/ Aeropuerto existe señal de Velocidad Maxima 50km/hra



En el lado poniente de Aeropuerto existe una señal de Resalto Reducir de velocidad (PG-8) y Parada de Servicio de Transantiago,





En calle Carmen Sva/ Aeropuerto existe un paso de cebra y señaletica RP1-7 "PARE"



Señal indicadora hacia Autopista por lado poniente de Aeropuerto

Por el lado Oriente de Aeropuerto existe una señal de 60 km/hr y una parada de locomoción colectiva de Tarapacá



Por el lado poniente de Aeropuerto existe una Rotonda de conexión





Proximidad de Paso Cebra PO-8

Señal de Velc. Max 60 Km/hr



Calle Cannon sin existe una señalética de Nombre de calle (IV-3)

Foto (9)



LADO Poniente de Calle AEROPUERTO EXISTE SEÑAL PO-8 PROXIMIDAD DE PASO DE CEBRA

LADO Poniente de AEROPUERTO EXISTE SEÑAL DE Velocidad MAXIMA 60 Km/Hr