Zona Nº 2

Nombre

Oreste Plath 3.

Ubicación: Costanera Norte del Ferrocarril detrás del Colegio Ejercito Libertador.

Código: B-122

UºVº:33

Catastro.





Árboles

NºD	Especies	Cantidad.
1	Casuarina equisetifolia	3
2	Quillaja saponaria	1
3	Brachichitum populneum	1
4	Elearnus angustifolia	1
5	Prunus seracifera	1
6	Pinus canariensis	1
Total		8

Mobiliario

	Cantidad
Luminarias	5
Pista de patinaje	1

Observaciones.

Fueron extraidos los escaños y los basureros

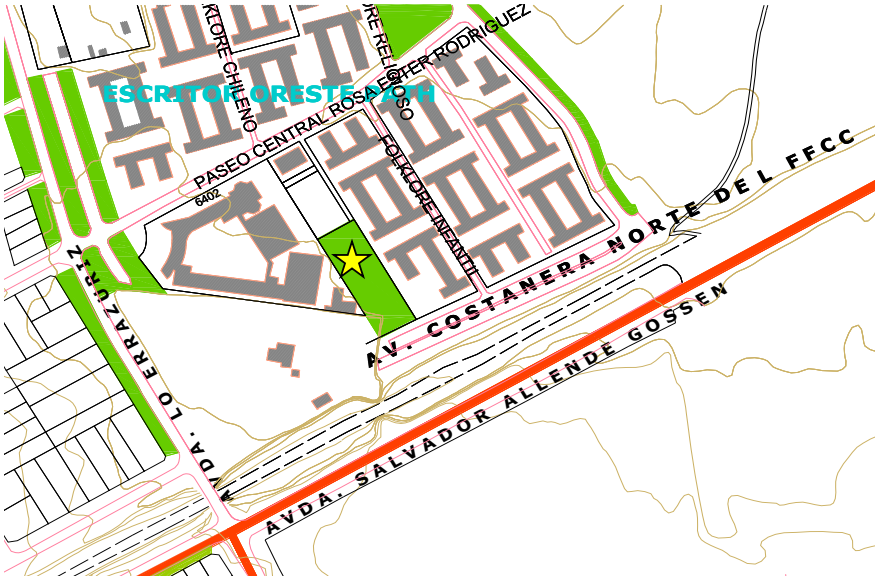

Zona Nº 2

Nombre

Los Tilos.

Ubicación: Los Tilosncon Caletera Americo Vespucio.

Código: B-22

UºVº:26

Catastro.







Árboles

NºD	Especies	Cantidad.
1	Robinia pseudoacacia	16
2	Grevillea robusta	7
3	Maitenus boarya	5
4	Tuja occidentalis	1
5	Hacer negundo	5
6	Prunus cerasifera	1
7	Prunus armeniaca	1
8	Quillaja saponaria	2
9	Eriobotrya japonica	1
10	Brachichitum acerifolia	3
11	Ligustrum lucidum	6
12	Myoporum acuminatum	1
13	Casuarina equisetifolia	1
14	Acacia caven	2
15	Melia azedarach	1
Total		53

Observaciones.

No hay soleras que contengan el césped lo que dificulta su mantenimiento,

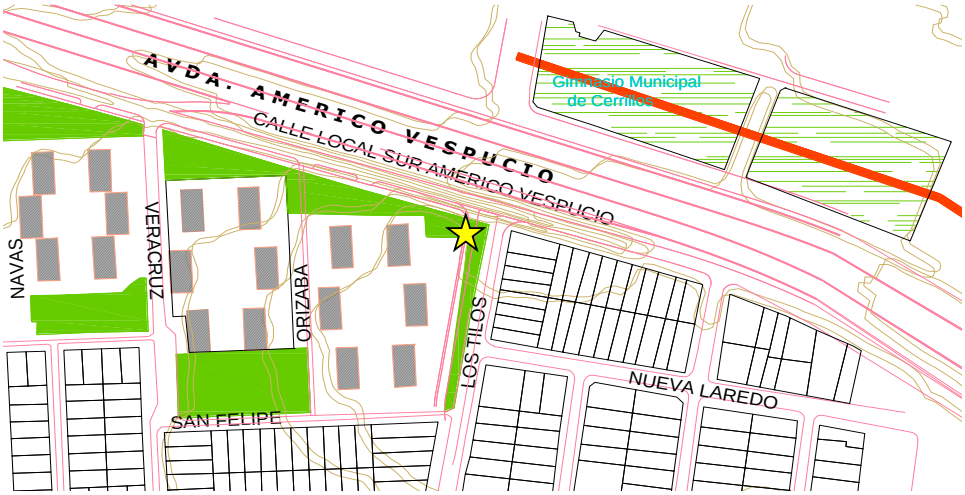

Zona Nº 2

Nombre

Perseo 1.

Ubicación: Divino Maestro desde Av. El Mirador hasta Perseo.

Código: B-46

UºVº:27

Catastro.





Árboles

NºD	Especies	Cantidad.
1	Robinia pseudoacacia	7
Total		7

Observaciones.

Raleo de césped en bordes de veredas por transito peatonal, alrededor de Kiosko y paradero

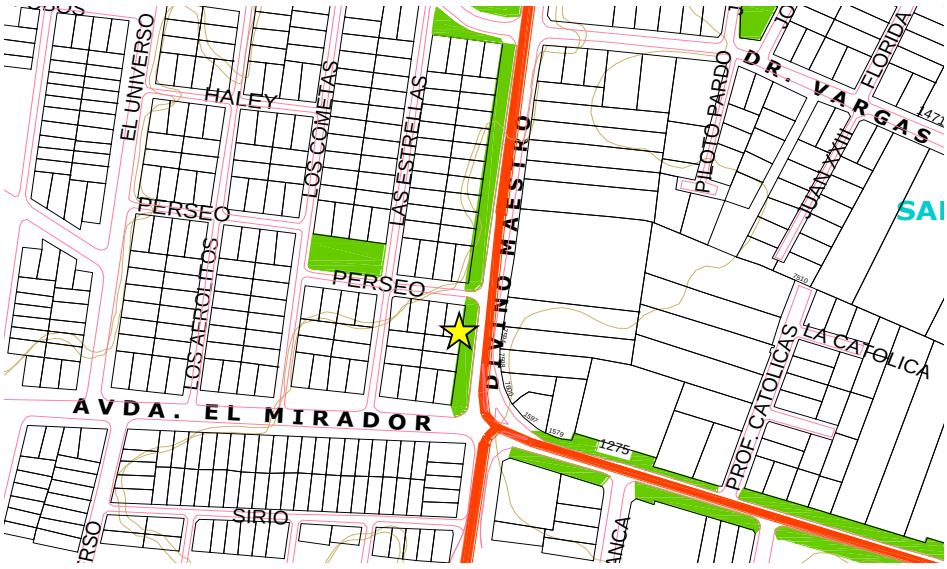

Zona Nº 2

Nombre

La Islita.

Ubicación: Lumen con Av. Las Torres.

Código: B-97

UºVº:33

Catastro.









Árboles

NºD	Especies	Cantidad.
1	Hacer negundo	7
2	Salix babilonica	2
3	Melia azedarach	2
4	Acacia retinoides	3
5	Brachichitum populneum	2
6	Acacia melanoxylon	3
7	Tuja occidentalis	2
8	Phoenix canariensis	3
9	Ciruelo Perenne?	4
10	Pittosporum undulatum	4
11	Ligustrum lucidum	3
Total		35

Mobiliario

	Cantidad
Luminarias	10
Escaños	4

Observaciones.

Faltan basureros

Erosión de suelo

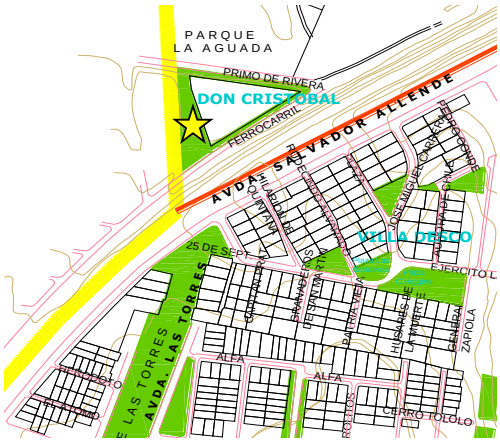

Zona Nº 2

Nombre

Caletera Veracruz.

Ubicación:Veracruz con caletera Americo Vespucio.

Código: B-23

UºVº:26

Catastro.









Árboles

NºD	Especies	Cantidad.
1	Myoporum acuminatum	1
2	Casuarina equisetifolia	13
3	Robinia pseudoacacia	4
4	Cersis siliquastrum	2
5	Caesalpinia spinosa	2
6	Casia closiana	1
7	Acacia melanoxylon	2
8	Ligustrum lucidum	10
9	Cedrus spp.	1
10	Prunus cerasifera	2
11	Fraxinus excelsior	1
Total		39

Observaciones.

Plaza en buenas condiciones.

Soleras despejadas , con buen orillado.



Zona Nº 2

Nombre

Perseo 2.

Ubicación: Divino Maestro desde Perseo hasta Vargas Salcedo.

Código: B-47

UºVº:27

Catastro.



Árboles

NºD	Especies	Cantidad.
1	Robinia pseudoacacia	12
2	Caesalpinia spinosa	2
3	Ligustrum lucidum	2
Total		16

Observaciones.

Raleo de césped en bordes de veredas por transito peatonal pero de baja gravedad.

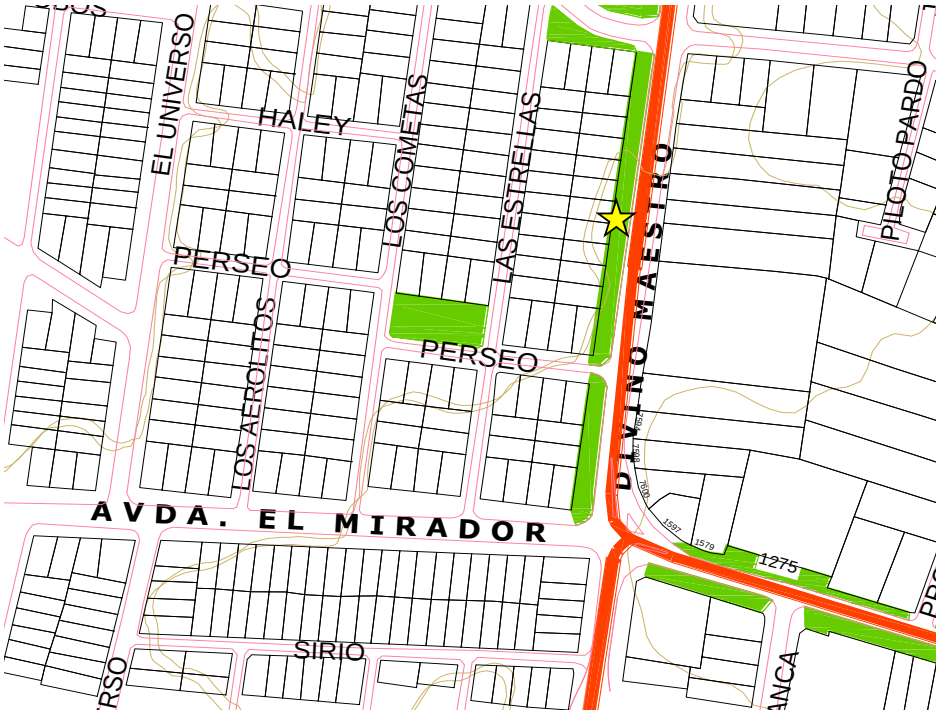

Zona Nº 2

Nombre

Plaza las Estaciones.

Ubicación: Otoño con Verano.

Código: B-30

UºVº:33

Catastro.







Árboles

NºD	Especies	Cantidad.
1	Magnolia grandiflora	1
2	Prunus cerasifera	2
3	Acacia melanoxylon	2
4	Grevillea robusta	1
5	Elearnus anustifolia	1
6	Brachichitum populneum	1
Total		8

Mobiliario

	Cantidad
Basureros	1
Escaños	4

Observaciones.

Árboles de copa densa que cubre toda la plaza.
Aspecto hogareño por estar dentro de un pasaje cerrado y cuidada por los residentes.



Zona Nº 2

Nombre

Saturno.

Ubicación: Av. Las Torres con Saturno.

Código: B-31

UºVº:27

Catastro.

Árboles

NºD	Especies	Cantidad.
1	Prunus cerasifera	6
2	Populus tremula	1
3	Schinus molle	2
4	Elearnus angustifolia	1
Total		10

Observaciones.

En esta esquina hay una especie de campamento en la que viven familias en mediaguas incluso llegando a tener su propia iglesia evangélica.

No se fotografió el lugar para evitar problemas.

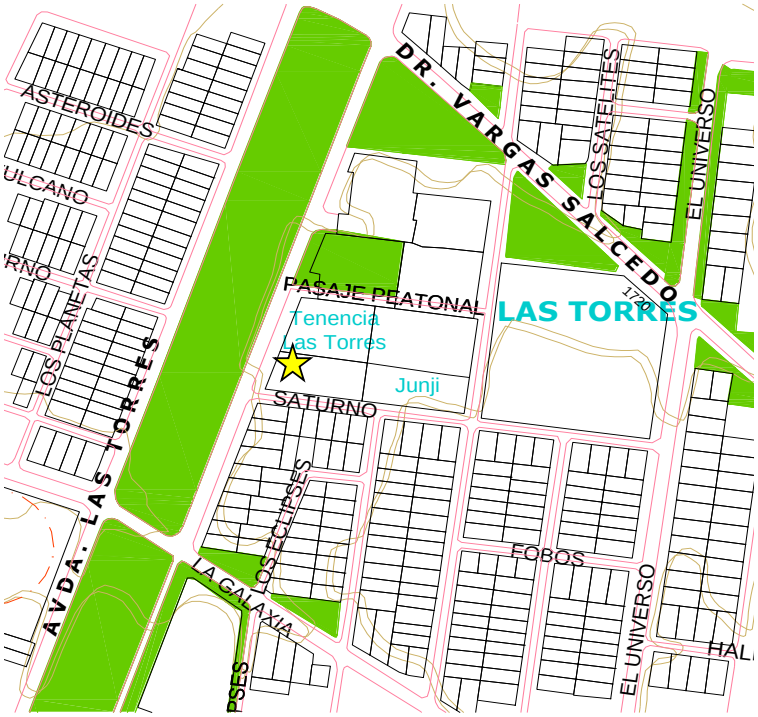

Zona Nº 2

Nombre

Los Eclipses.

Ubicación: Las Galaxias con Los Eclipses.

Código: B-141

UºVº:27

Catastro.





Árboles

NºD	Especies	Cantidad.
1	Melia azedarach	10
2	Robinia pseudoacacia	1
3	Ligustrum lucidum	1
4	Hacer negundo	1
Total		13

Observaciones.

Esquina cerrada perimetralmente por ligustrinas de 1,2m acumulandose basura en ellas y en sus bases.

