Zona Nº 2

Nombre

Los Presidentes de Chile 3.

Ubicación: Las Torres con Los Presidentes.

Código: B-132

UºVº:33

Catastro.





Árboles

NºD	Especies	Cantidad.
1	Hacer negundo	4
2	Schinus molle	3
3	Phoenix canariensis	1
4	Caesalpinia spinosa	1
5	Ligustrum lucidum	1
6	Prunus cerasifera	4
Total		14

Mobiliario

	Cantidad
Luminarias	4
Multicancha	1
Escaños	21
Juegos	3

Observaciones.

Erosión de circulaciones por flujo de agua.

Faltan solerillas en algunos bandejones.

Juegos en mal estado.



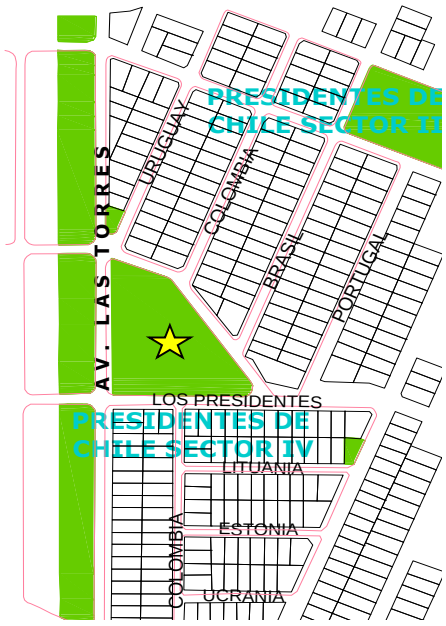

Zona Nº 2

Nombre

Los Presidentes de Chile 1.

Ubicación: Haití con España.

Código: B-124

UºVº:33

Catastro.







Árboles

NºD	Especies	Cantidad.
1	Hacer negundo	5
2	Acacia retinoides	2
3	Schinus molle	7
4	Catalpa bignonoides	2
5	Prunus cerasifera	1
6	Pinus canariensis	1
Total		18

Mobiliario

	Cantidad
Luminarias	4
Basureros	1
Escaños	12
Juegos	3
Mesa Ping-Pong	1

Observaciones.

Plaza con una explanada central contenida por vegetación arborea de gran densidad, pero que esta bien iluminada y equipada.



Zona Nº 2

Nombre

México.

Ubicación: México con Groenlandia.

Código: B-138

UºVº:33

Catastro.





Árboles

NºD	Especies	Cantidad.
1	Casuarina equisetifolia	4
2	Acacia retinoides	3
3	Acacia melanoxylon	2
4	Hacer negundo	1
5	Eucaliptus globolus	3
Total		13

Observaciones.

Falta definición entre zona de césped y zona de juegos infantiles, haciendo de este un lugar más atractivo y limpio visualmente.

Faltan equipamiento como escaños, luminarias y basureros



Zona Nº 2

Nombre

Los Presidentes de Chile 2-C

Ubicación: Jamaica entre Dominica y Trinidad Tobago.

Código: B-127

UºVº:33

Catastro.



Árboles

NºD	Especies	Cantidad.
1	Elearnus angustifolia	1
Total		1

Mobiliario

	Cantidad
Luminarias	2
Juegos	2
Escaños	5

Observaciones.

Erosión de suelo por aguas lluvias.

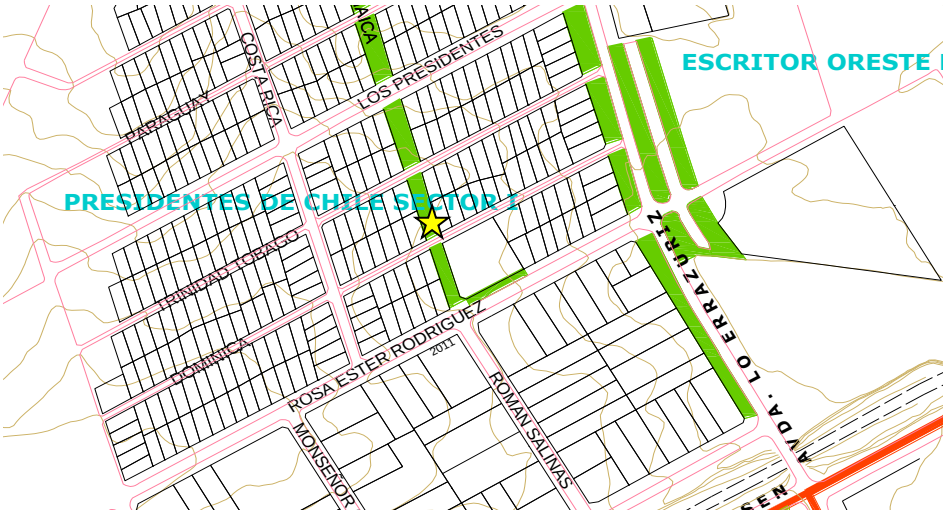

Zona Nº 2

Nombre

Los Presidentes de Chile 2-F.

Ubicación: Jamaica entre Paraguay y Haití.

Código: B-130

UºVº:33

Catastro.



Árboles

NºD	Especies	Cantidad.
1	Malus baccata	2
2	Elearnus angustifolia	1
3	Prunus cerasifera	1
Total		4

Mobiliario

	Cantidad
Luminarias	1
Escaños	4

Observaciones.

Circulación principal adecuada ya que asi se evita la erosión de terreno y los barriales en invierno.



Zona Nº 2

Nombre

Bandejón Oreste Plath 3 y 4

Ubicación: Av. Lo Errázuriz con Rosa Ester Rodrígiuez frente al Colegio Ejercito Libertador.

Código: B-118 y B-119

UºVº:33

Catastro.



Árboles

NºD	Especies	Cantidad.
1	Schinus molle	4
2	Elearnus angustifolia	1
Total		5



Mobiliario

	Cantidad
Luminarias	2
Escaños	1
Juegos	4



Observaciones.

Césped de B-118 en muy mal estado por no delimitar zonas de cesped y de juego, logrando un completo raleo de este



Zona Nº 2

Nombre

Oreste Plath 1.

Ubicación: Tradición de Ñuble.

Código: B-120

UºVº:33

Catastro.





Árboles

NºD	Especies	Cantidad.
1	Schinus molle	1
2	Acacia baileyana	3
3	Fraxinus excelsior	1
4	Robinia pseudoacacia	1
5	Elearnus angustifolia	1
6	Myoporum acuminatum	2
7	Abutilon x hibridum	1
8	Salix babilonica	1
9	Jacaranda mimosaefolia	1
10	Hacer negundo	2
11	Tuja occidentalis	1
12	Casia closiana	1
13	Spartium junceum	1
Total		17

Mobiliario

	Cantidad
Luminarias	1
Escaños	2
Juegos	1

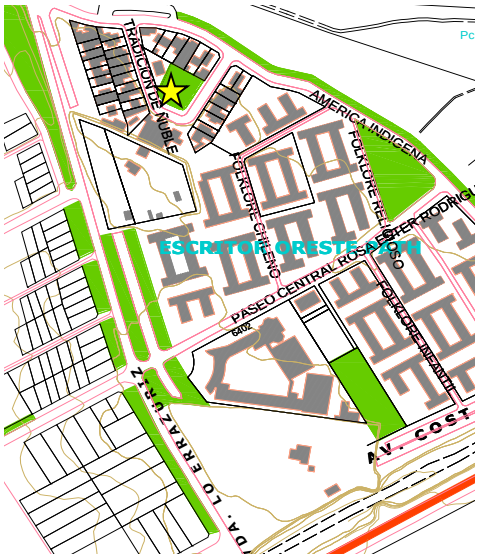

Observaciones.

Raleo en césped por ubicación sombría.

Juego en mal estado.

Arboles de copas densas lo que hace que sea un lugar fresco, sombrío y peligroso por las noches si no hay suficiente luminosidad.

Zona Nº 2

Nombre

Colombia.

Ubicación: Alaska con Colombia.

Código: B-134

UºVº:33

Catastro.





Árboles

NºD	Especies	Cantidad.
1	Melia azedarach	1
2	Phoenix canariensis	1
3	Ligustrum lucidum	1
Total		3

Mobiliario

	Cantidad
Luminarias	2
Basureros	3
Escaños	4
Juegos	3

Observaciones.

Juegos en mal estado.

Erosión de circulaciones.

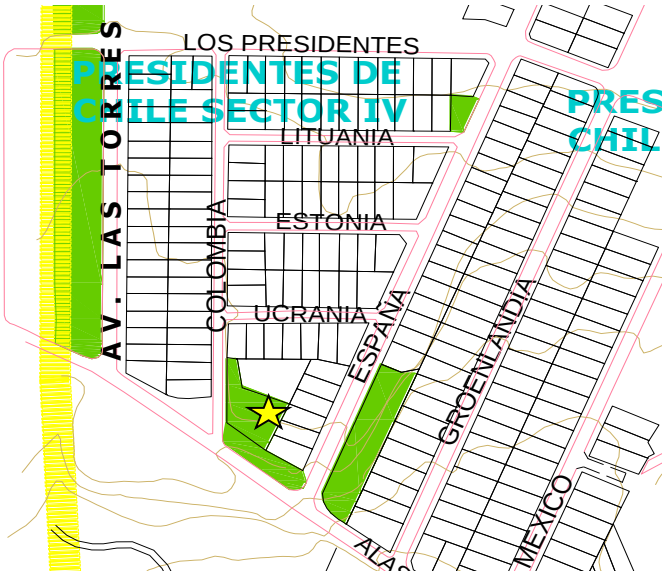

Zona Nº 2

Nombre

Brasil.

Ubicación: Nicaragua con Brasil.

Código: B-135

UºVº:33

Catastro.







Árboles

NºD	Especies	Cantidad.
1	Hacer negundo	9
2	Melia azedarach	6
3	Washingtonia filifera	1
4	Myoporum acuminatum	1
5	Prunus cerasifera	7
6	Fraxinus excelcior	1
Total		25

Mobiliario

	Cantidad
Luminarias	2
Escaños	4

Observaciones.

Plaza que sirve de mirador hacia la cuenca de Santiago.

Raleo en césped por compactación de suelo.

Faltan basureros.

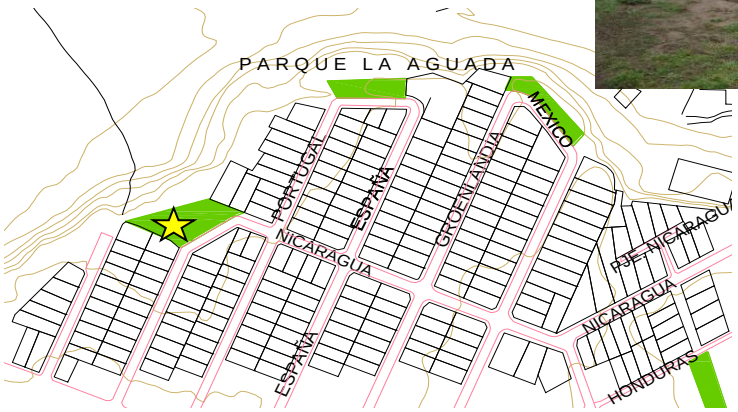

Zona Nº 2

Nombre

Los Presidentes de Chile 2-A

Ubicación: Rosa Ester Rodríguez con Jamaica.

Código: B-125

UºVº:33

Catastro.



Árboles

NºD	Especies	Cantidad.
1	Quillaja saponaria	2
2	Robinia pseudoacacia	1
3	Schinus molle	2
4	Ligustrum lucidum	2
Total		7

Mobiliario

	Cantidad
Luminarias	1

Observaciones.

Raleo en césped por alto tráfico peatonal

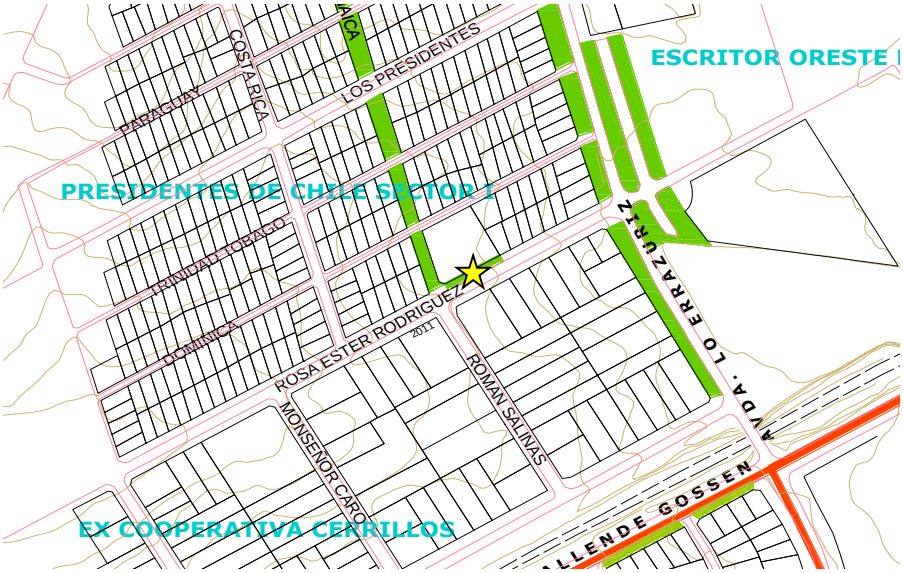

Zona Nº 2

Nombre

Los Presidentes de Chile 2-D

Ubicación: Jamaica entre Trinidad Tobago y Los Presidentes.

Código: B-128

UºVº:33

Catastro.



Árboles

NºD	Especies	Cantidad.
1	Lingue..**	1
2	Malus baccata	2
3	Elearnus angustifolia	3
Total		6

Mobiliario

	Cantidad
Luminarias	2
Escaños	5

Observaciones.

Raleo de césped por transito vehicular, en este sector, las casas colindantes tienen su entrada de autos por Jamaica, lo que no fue considerado a la hora de diseñar las areas verdes de este lugar.

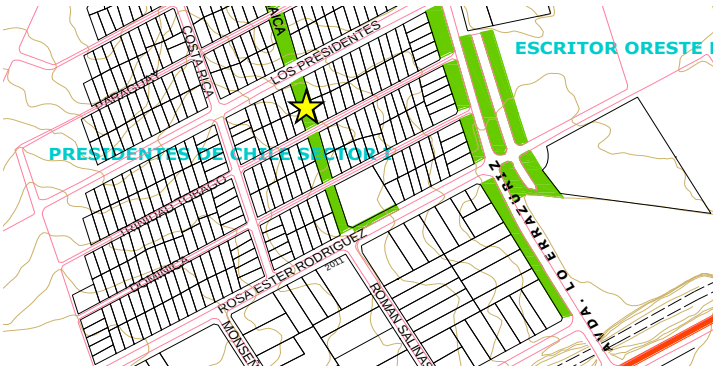

Zona Nº 2

Nombre

Los Presidentes de Chile 2-G.

Ubicación: Jamaica entre Haití y Honduras.

Código: B-131

UºVº:33

Catastro.



Árboles

NºD	Especies	Cantidad.
1	Acacia baileyana	1
Total		1

Mobiliario

	Cantidad
Luminarias	1
Escaños	3
Juegos	2

Observaciones.

Columpio en mal estado.

Falta raspado de malesa en zona maicillo.

Raleo en césped aledaño a zona de juegos.

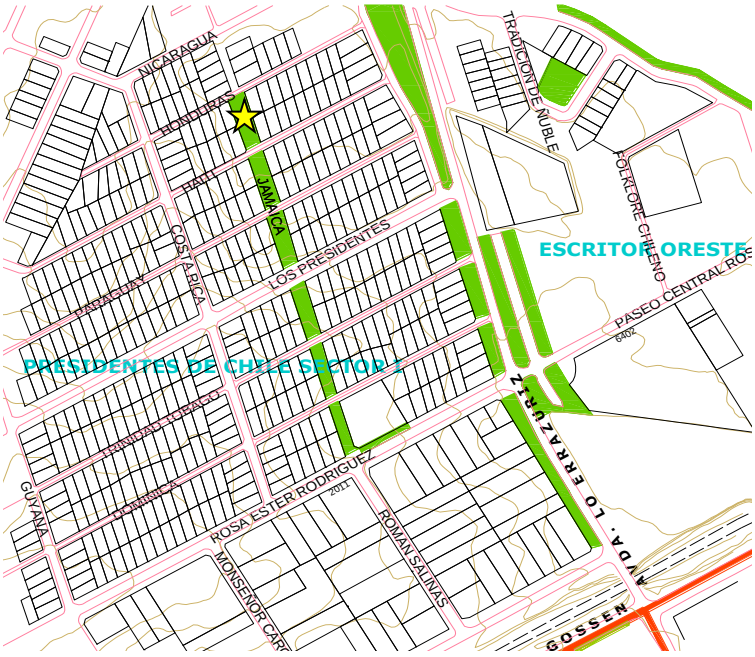

Zona Nº 2

Nombre

Oreste Plath 2

Ubicación: America Indigena con Rosa Ester Rodrígiuez.

Código: B-121

UºVº:33

Catastro.





Árboles

NºD	Especies	Cantidad.
1	Fraxinus excelcior	2
Total		2

Mobiliario

	Cantidad
Luminarias	3
Basureros	2
Juegos	2
Asta bandera	1

Observaciones.

A las luminarias les faltan los focos.

No Hay Escaños

Pocas especies vegetales para la superficie total del lugar.

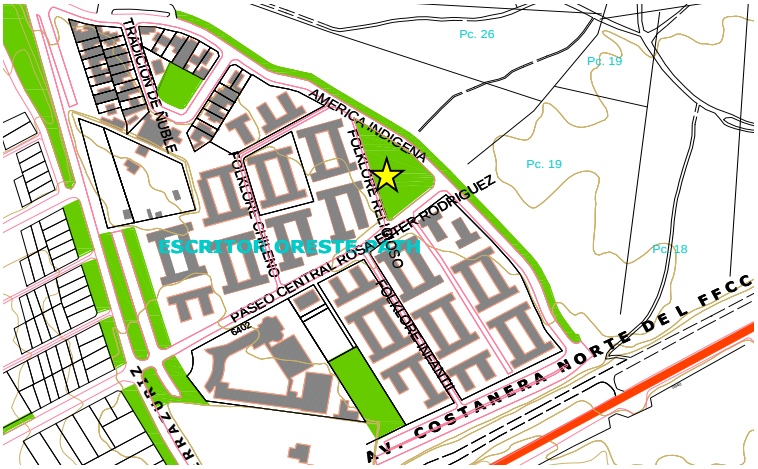

Zona Nº 2

Nombre

Bandejón Oreste Plath 1 y 2.

Ubicación: Av. Lo Errázuriz con Rosa Ester Rodríguez.

Código: B-116, B-117.

UºVº:33

Catastro.





Árboles

NºD	Especies	Cantidad.
1	Schinus molle	22
2	Hacer negundo	1
Total		23

Mobiliario

	Cantidad
Luminarias	4
Escaños	7
Basureros	1

Observaciones.

Especies vegetales de gran tamaño y edad, lo cual hace de este lugar, a peasar de ser solo unos bandejones de césped, un lugar agradable para los usuarios.

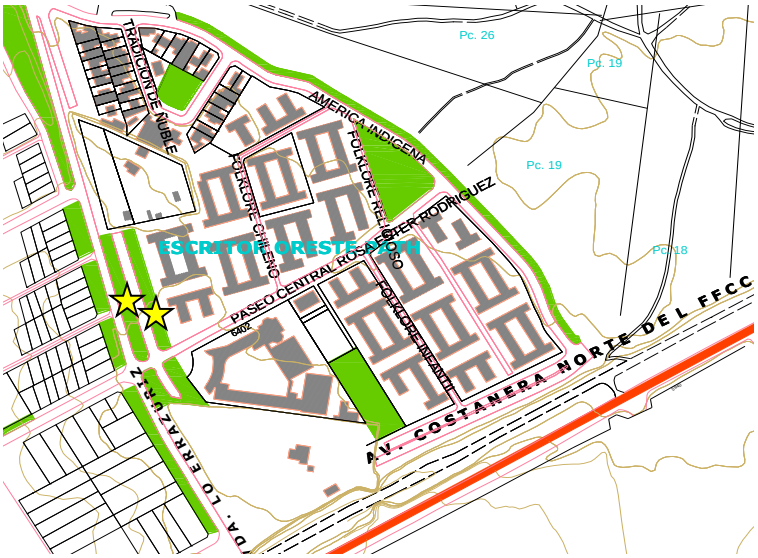

Zona Nº 2

Nombre

Alaska.

Ubicación: Alaska con España.

Código: B-133

UºVº:33

Catastro.





Árboles

NºD	Especies	Cantidad.
1	Malus baccata	1
2	Phoenix canariensis	1
3	Ligustrum lucidum	1
Total		3

Mobiliario

	Cantidad
Luminarias	2
Basureros	3
Escaños	4
Juegos	3

Observaciones.

Erosión de circulaciones.

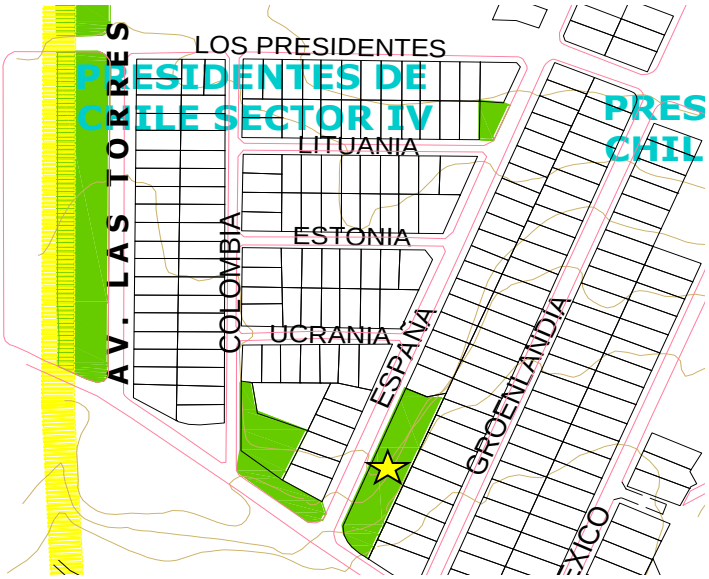

Zona Nº 2

Nombre

España.

Ubicación: España con Portugal.

Código: B-137

UºVº:33

Catastro.

Árboles

NºD	Especies	Cantidad.
1	Maitenus boarya	3
2	Quillaja saponaria	4
3	Brachichitum populneum	2
4	Elearnus angustifolia	5
5	Prunus cerasifera	3
6	Schinus molle	3
Total		20





Observaciones.

Falta todo el equipamiento que una plaza debe de tener, desde escaños hasta las lumiraias, siendo estas de mucha improtancia para evitar de que por las noches este sitio se convierta en un lugar peligroso para el vecindario.





Zona Nº 2

Nombre

Los Presidentes de Chile 2-B

Ubicación: Jamaica entre Rosa Ester Rodríguez y Dominica.

Código: B-126

UºVº:33

Catastro.

Árboles

NºD	Especies	Cantidad.
1	Robinia pseudoacacia	1
Total		1



Mobiliario

	Cantidad
Luminarias	1
Escaños	4

Observaciones.

Raleo en césped por alto trafico peatonal, ya que esta a la asalida de un centro educacional siendo escasas las posibilidades de que el césped en el bandejón inmediato al recinto perdure.

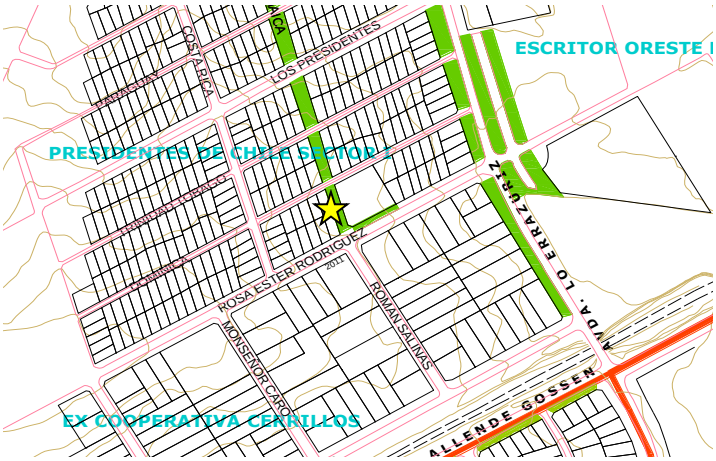

Zona Nº 2

Nombre

Los Presidentes de Chile 2-E.

Ubicación: Jamaica entre Los Presidentes y Paraguay.

Código: B-129

UºVº:33

Catastro.

Árboles

NºD	Especies	Cantidad.
1	Fraxinus excelsior	1
2	Malus baccata	2
3	Prunus cerasifera	3
4	Ligustrum lucidum	1
5	Hacer negundo	1
Total		8



Mobiliario

	Cantidad
Luminarias	1
Escaños	6
Juegos	2



Observaciones.

Raleo en pasto debido a compactación de suelo.

Erosión y barriales en circulaciones.

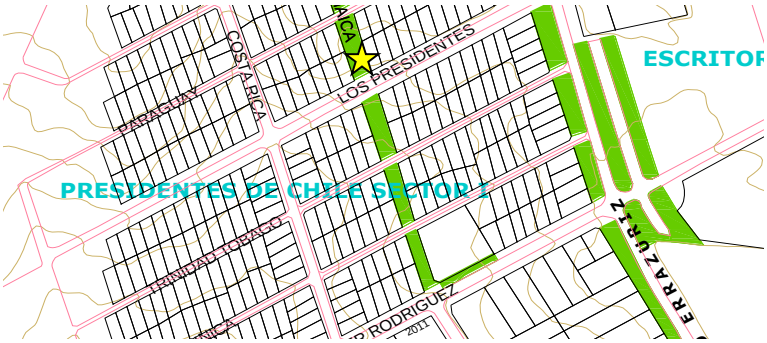

Zona Nº 2

Nombre

Lo Errázuriz.

Ubicación: Av. Lo Errázuriz entre Rosa Ester Rodríguez hasta ferricarril.

Código: ***

UºVº:33

Catastro.



Árboles

NºD	Especies	Cantidad.
1	Caesalpinia gilliesii	1
2	Prunus cerasifera	2
3	Hacer negundo	3
4	Schinus molle	6
5	Paulonia tomentosa	1
6	Robinia pseudoacacia	1
Total		14

Mobiliario

	Cantidad
Luminarias	1

Observaciones.

Se mantendria en mejores condiciones el césped si se respetaran las demarcaciones de césped y no se utilizara por los coleros de la feria.

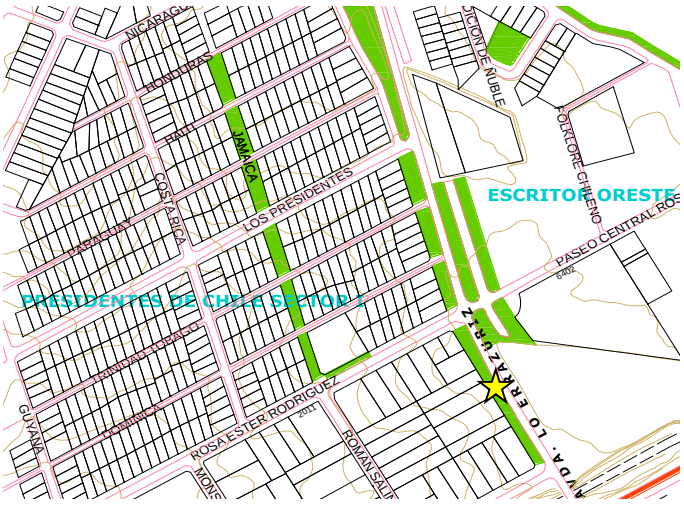

Zona Nº 2

Nombre

América Indigena.

Ubicación: America Indigena entre Av. Lo Errázuriz y costanera norte del Ferrocarril.

Código: B-96

UºVº:33

Catastro.



Árboles

NºD	Especies	Cantidad.
1	Schinus molle	26
2	Acacia melanoxylon	3
3	Sophora japonica	1
Total		30



Observaciones.

Debido a las reparaciones que se estan haciendo en esta calle, el pasto se verá afectado, raleandose y por ende teniendo un mal aspecto.

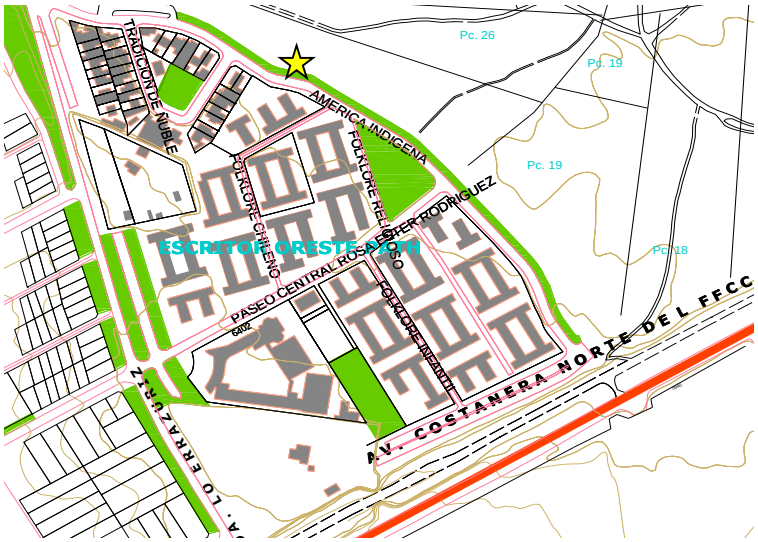

Zona Nº 2

Nombre

Parque Lo Errázuriz.

Ubicación: Lo Errázuriz al costado Autopista del Sol.

Código: B-150

UºVº:33

Catastro.









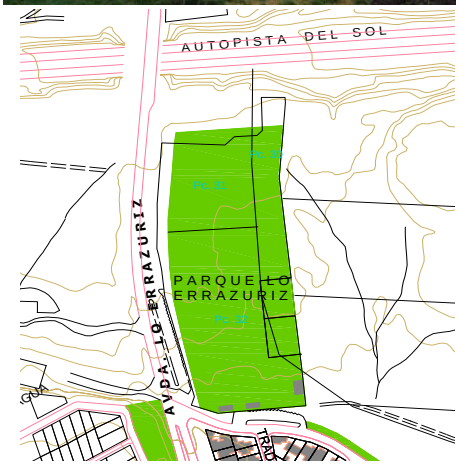

Árboles

NºD	Especies	Cantidad.
1	Schinus molle	24
2	Acacia baileyana	1
3	Acacia melanoxylon	22
4	Robinia pseudoacacia	9
5	Elearnus angustifolia	3
6	Magnolia grandiflora	1
7	Phoenix nacariensis	20
8	Liquidambar styraciflua	40
9	Platanus orientallis	45
10	Hacer negundo	1
11	Casuarina equisetifolia	5
12	Casia closiana	2
13	Ligustrum lucidum	31
14	Prunus cerasifera	4
15	Melia azedarach	14
16	Quillaja saponaria	1
17	Maitenus boarya	2
18	Schinus polygamus	2
19	Liriodendron tulipifera	4
20	Cedrus libanii	2
21	Prosopis chilensis	7
22	Brachichitum populneum	1
23	Ulmus campestrii	1
24	Lagerstroemia indica	3
25	Pinus canariensis	1
Total		246

Mobiliario

	Cantidad
Luminarias	41
Escaños	71
Juegos	3
Basureros	10
Asta bandera	1
Bebederos	3