Zona Nº 2

Nombre

Taxibuses.

Ubicación: Av. Las Torres entre Américo Vespucio y La Primavera.

Código: B-14

UºVº:26

Catastro.







Árboles

NºD	Especies	Cantidad.
1	Hacer negundo	2
2	Callistemon citrinus	5
3	Melia azedarach	22
4	Populus alba	6
5	Schinus molle	2
6	Robinia pseudoacacia	85
7	Ligustrina pekinensis	1
8	Crinodendron patagua	1
9	Bahuina forficata	3
10	Acacia cyanophylla	2
11	Eritrina falcata	5
Total		134

Mobiliario

	Cantidad
Luminarias	4
Basureros	2
Escaños	4
Juegos	8

Observaciones.

Mobiliario en mal estado.

Compactación de suelo y raleo d césped.

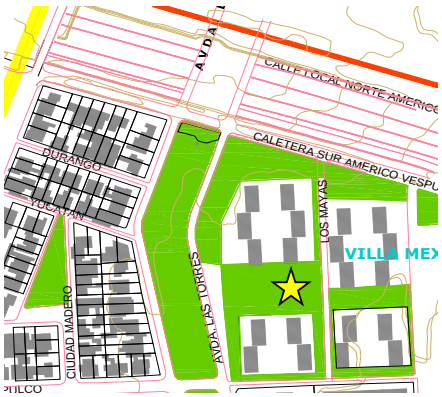

Zona Nº 2

Nombre

Condominios Río Magdalena/Vespucio (exteriores).

Ubicación: Río Magdalena entre Acapulco y Caletera Américo Vespucio.

Código: B-144

UºVº:26

Catastro.



Árboles

NºD	Especies	Cantidad.
1	Robinia pseudoacacia	3
Total		3

Observaciones.





Zona Nº 2

Nombre

Raúl Silva Henrríquez 1 (1ª etapa)

Ubicación: Plaza Central.

Código: B-106

UºVº:33

Catastro.







Árboles

NºD	Especies	Cantidad.
1	Eritrina falcata	5
2	Quillaja saponaria	1
3	Ligustrum lucidum	7
4	Malus baccata	2
5	Schinus molle	9
6	Prunus cerasifera	10
7	Maitenus boaria	2
8	Elearnus angustifolia	8
9	Cercis siliquastrum	2
10	Platanus orientalis	1
11	Lithraea caustica	3
Total		50

Mobiliario

	Cantidad
Escaños	11
Luminarias	15
Juegos	1

Observaciones.

Mobiliario en mal estado

Crear senderos de acuerdo a el transito de los usuarios.

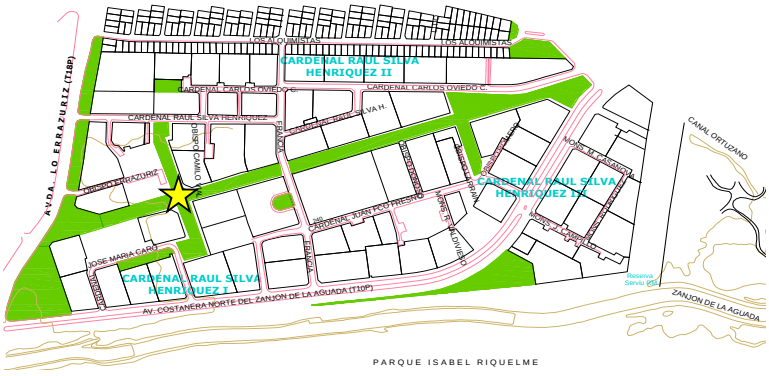

Zona Nº 2

Nombre

Caletera Río Magdalena 1

Ubicación: Caletera Américo Vespucio entre Río Magdalena y Pasaje Nava.

Código: B-24

UºVº:26

Catastro.







Árboles

NºD	Especies	Cantidad.
1	Casuarina equisetifolia	14
2	Cupresus macrocarpa	5
3	Robinia pseudoacacia	1
4	Fraxinus excelsior	3
5	Acacia cilanophylla	3
6	Caesalpinia spinosa	3
7	Olea europaea	1
8	Elearnus angustifolia	1
9	Schinus molle	2
10	Hacer platanoides	4
11	Prunus cerasifera	2
12	Grevillea robusta	2
13	Cupresus macrocarpa	1
Total		42

Mobiliario

	Cantidad
Escaños	7
Luminarias	4
Basureros	3

Observaciones.

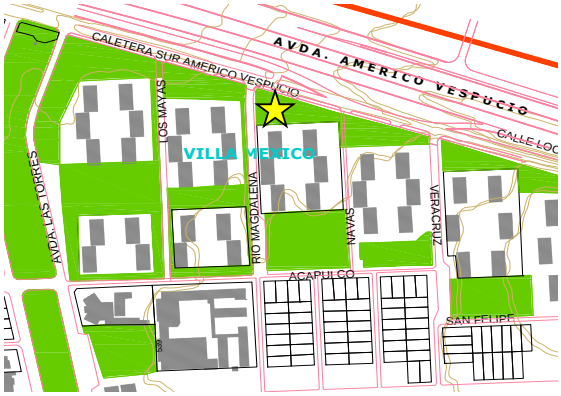

Zona Nº 2

Nombre

Los Mayas.

Ubicación: Los Mayas entre Av. Américo Vespucio y Plaza Taxibuses.

Código: B-145

UºVº:26

Catastro.

Árboles

NºD	Especies	Cantidad.
1	Ceratonia cilicua	2
2	Pinus canariense	1
3	Robinia pseudoacacia	5
4	Melia azedarach	1
5	Euphorbia pulcherrima	1
6	Prunus cerasifera	14
Total		24

Observaciones.

raleo de césped.



Zona Nº 2

Nombre

Parque Patricio Acevedo (Ex Veracruz 4).

Ubicación: Río Magdalena Con Los Mayas.

Código: B-11

UºVº:26

Catastro.





Árboles

NºD	Especies	Cantidad.
1	Cacia closiana	1
2	Malus baccata	2
3	Elearnus angustifolia	1
4	Ligustrum lucidum	2
5	Hacer negundo	1
6	Fraxinus excelcior	1
Total		8

Mobiliario

	Cantidad
Escaños	4
Luminarias	3
Kiosko	1

Observaciones.

Macizos con fumagina.

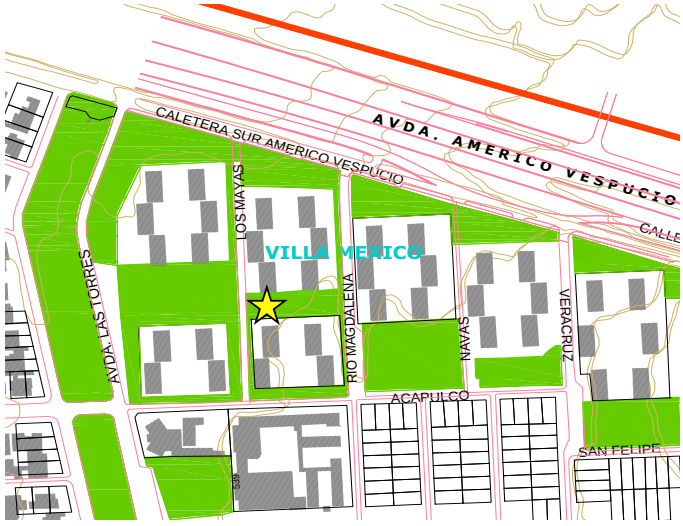

Zona Nº 2

Nombre

Condominio Acapulco 1 (exterior).
Condominio Acapulco 2 (exterior).

Ubicación: Av. Las Torres Nº 611 y 625, Los Mayas Nº 612 y 626.
Los Mayas Nº 611 y 625, Río Magdalena Nº 612 y 626.
Código: B-20, B-21

UºVº:26
Catastro.

Árboles

NºD	Especies	Cantidad.
1	Robinia pseudoacacia	13
2	Melia azedarach	9
3	Araucaria excelsa	1
4	Cardiline australis	1
5	Quillaja saponaria	9
Total		33

Observaciones.

