Zona Nº 2

Nombre

Cndominios 5 de Abril (exteriores).

Ubicación: 5 de Abril, Benito Juárez, Pje. Ebano y Las Torres.

Código: B-146

UºVº:26

Catastro.





Árboles

NºD	Especies	Cantidad.
1	Robinia pseudoacacia	5
2	Hacer negundo	2
3	Prunus cerasifera	2
4	Melia azedarach	12
5	Populus alba	1
Total		22

Observaciones.

Exelente ornamentación, rocas, que además tiene funcionalidad al evitar que los automobiles se estacionen en ese lugar.



Zona Nº 2

Nombre

Villa México.

Ubicación: Av. Las Torres Nº 445.

Código: B-29

UºVº:26

Catastro.







Árboles

NºD	Especies	Cantidad.
1	Citrus limon	3
2	Araucaria araucana	1
3	Tuja occidentalis	1
4	Phoenix canariensis	6
5	Trachicarpus fortineii	2
Total		13

Observaciones.

Hay una solicitud de areas verdes pendiente, la cual esta mostrada en la fotografia Nº 3



Zona Nº 2

Nombre

Pedro Plaza.

Ubicación: José Miguel Carresra con Pedro Plaza.

Código: B-36

UºVº:27

Catastro.





Árboles

NºD	Especies	Cantidad.
1	Ligustrum lucidum	2
2	Ulmus Campestri	2
3	Paulonia tomentosa	1
4	Parquinsonia aculeata	1
5	Myoporum acuminatum	1
6	Acacia melanoxylon	1
Total		9

Mobiliario

	Cantidad
Escaños	3
Luminarias	1
Basureros	2

Observaciones.

Falta solerilla que delimiten er área de césped.

Muy bien podria haber zona de juegos.

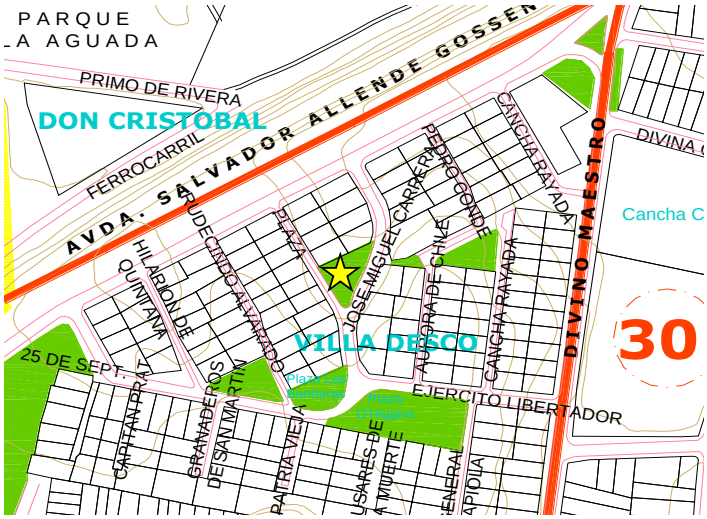

Zona Nº 2

Nombre

Universo.))

Ubicación: Universo desde Vargas Salcedo hasta Pje. Alfa.

Código: B-**

UºVº:27

Catastro.





Árboles

NºD	Especies	Cantidad.
1	Ligustrum lucidum	5
2	Gleditzia trialcanthos	6
3	Albizia lophanta	1
4	Melia azedarach	6
5	Elearnus angustifolia	1
6	Albizia lophanta	10
7	Malus baccata	2
8	Schinus molle	1
9	Acacia caven	1
10	Yoporum acuminatum	1
11	Acacia melanoxylon	4
12	Prunus ceracifera	4
13	Hacer negundo	16
14	Robinia pseudoacacia	45
15	Cestrum palqui	1
Total		104



Observaciones.

Esta zona se riega con camión aljibe, lo que produce erosión en césped debido al chorro muy fuerte de agua.



Zona Nº 2

Nombre

Benito Juárez.

Ubicación: Benito Juárez con Ciudad de México.

Código: B-18

UºVº:26

Catastro.



Árboles

NºD	Especies	Cantidad.
1	Robinia pseudoacacia	11
Total		11

Observaciones.



Zona Nº 2

Nombre

El Esfuerzo.

Ubicación: 25 de Septiembre con Alvarado.

Código: B-39

UºVº:27

Catastro.





Árboles

NºD	Especies	Cantidad.
1	Ligustrum lucidum	2
2	Schinus molle	1
3	Robinia pseudoacacia	7
4	Hacer negundo	3
5	Pinus canariensis	1
6	Acacia melanoxylon	1
7	Acacia baileyana	1
Total		16

Mobiliario

	Cantidad
Escaños	3
Luminarias	1

Observaciones.

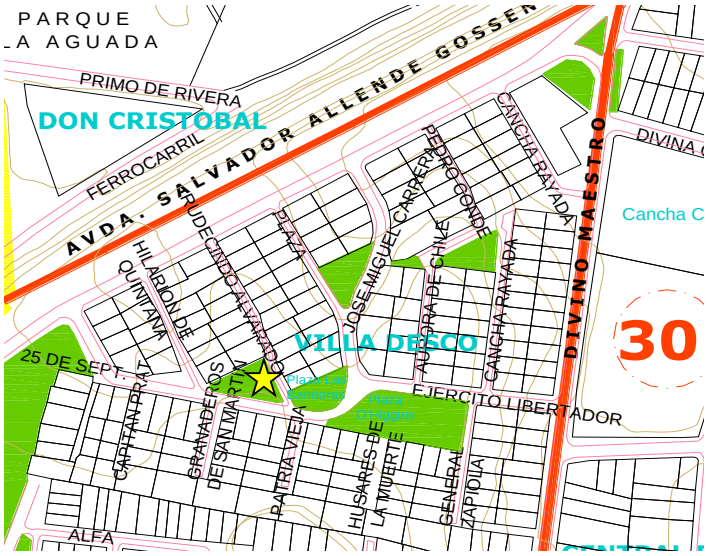

Zona Nº 2

Nombre

Cancha Rayada.

Ubicación: Cancha Rayada con R Conde.

Código: B-44

UºVº:27

Catastro.









Árboles

NºD	Especies	Cantidad.
1	Ligustrum lucidum	4
2	Acacia caven	4
3	Washingtonia filifera	1
4	Hacer negundo	1
5	Tuja occidentalis	1
6	Acacia melanoxylon	2
7	Robinia pseudoacacia	1
Total		14

Mobiliario

	Cantidad
Escaños	4
Luminarias	2
Basureros	2

Observaciones.



Zona Nº 2

Nombre

Atomo.

Ubicación: El Atomo desde Universo hasta Las Torres.

Código: B-**

UºVº:27

Catastro.



Árboles

NºD	Especies	Cantidad.
1	Hacer negundo	3
2	Gleditzia trialcanthos	9
3	Feijoa sellowiana	1
4	Populus alba	1
5	Malus baccata	1
6	Sophora japonica	2
7	Schinus molle	1
8	Robinia pseudoacacia	4
Total		22

Observaciones.



Zona Nº 2

Nombre

Del Dirigente.

Ubicación: Benito Juárez con Nueva León.

Código: B-28

UºVº:26

Catastro.





Árboles

NºD	Especies	Cantidad.
1	Grevillea robusta	5
2	Salix babilonica	2
3	Ligustrum lucidum	4
4	Hacer negundo	4
5	Melia azedarach	1
6	Fraxinus excelsior	2
7	Schinus molle	1
8	Elearnus angustifolia	4
9	hacer platanoides	4
10	Prunus cerasifera	5
Total		32

Observaciones.

Podria ornamentarse con macisos florales haciendo de este recinto en lugar más atractivo .



Zona Nº 2

Nombre

Desco 1

Ubicación: José Miguel Carrera con 25 de Septiembre.

Código: B-34

UºVº:27

Catastro.





Árboles

NºD	Especies	Cantidad.
1	Quillaja saponaria	2
2	Hacer negundo	2
3	Robinia pseudoacacia	3
4	Prunus cerasifera	5
Total		12

Mobiliario

	Cantidad
Escaños	3
Luminarias	1
Asta Bandera	2

Observaciones.

Falta orillado en macizo.

Raleo de pasto.

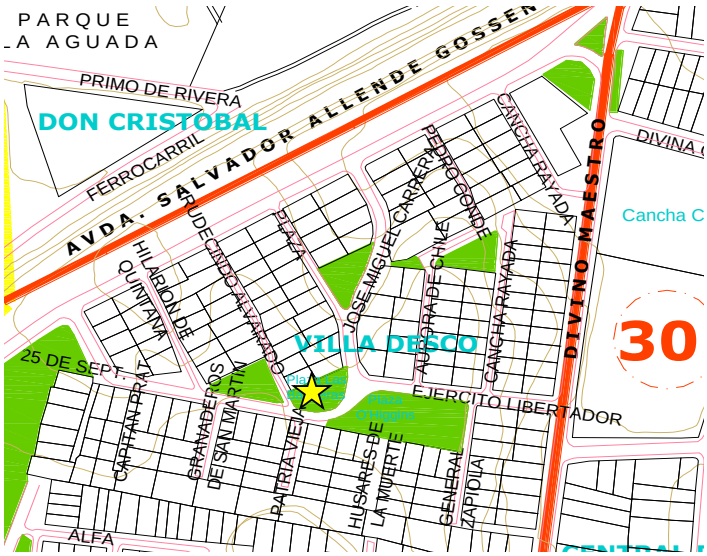

Zona Nº 2

Nombre

Salvador Allende 1.

Ubicación: Salvador Allende con Divino Maestro.

Código: B-40

UºVº:27

Catastro.





Árboles

NºD	Especies	Cantidad.
1	Ligustrum lucidum	5
2	Gleditzia trialcanthos	1
3	Cardiline australis	2
4	Phoenix canariensis	1
5	Grevillea robusta	3
6	Quillaja saponaria	10
Total		22

Mobiliario

	Cantidad
Escaños	2
Luminarias	2
Monolito conmemorativo.	1

Observaciones.

Escaños en mal estado.

