Zona Nº 2

***Nombre***

San Felipe

Ubicación: San Felipe con Orizabal.

Código: B-07

UºVº:26

Catastro.



***Árboles***

| NºD | Especies | Cantidad. |
|---|---|---|
| 1 | Crataegus crus-galli | 1 |
| 2 | Prunus cerasifera | 2 |
| 3 | Punica granatum | 1 |
| 4 | Robinia pseudoacacia | 3 |
| 5 | Quillaja saponaria | 1 |
| ***Total*** | | 8 |

***Observaciones.***

No hay ningun atractivo o realse visual ni funcional.
Especie vegetal predominante, Crataegus, mal podado.

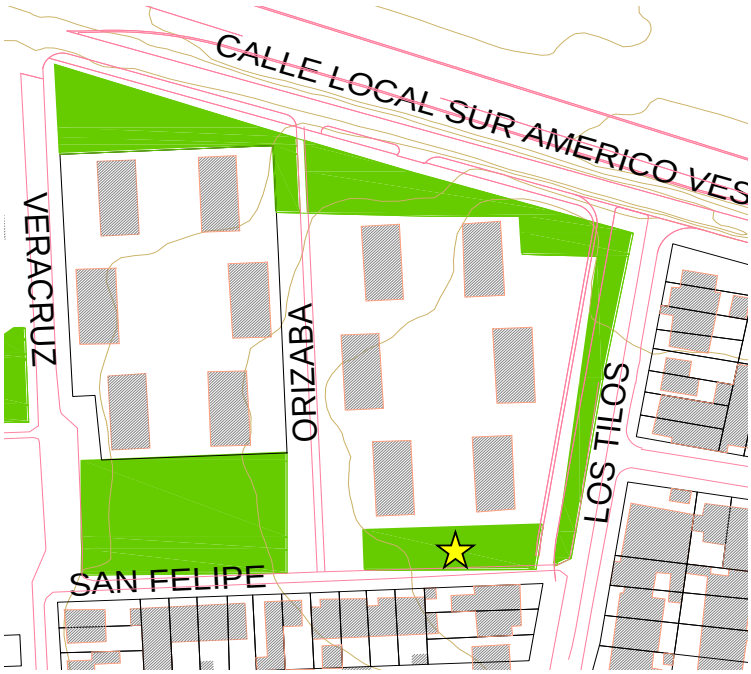

Zona Nº 2

***Nombre***

Parque Patricio Acevedo (Ex Veracruz 3)

Ubicación: Acapulco con Río Magdalena.

Código: B-10

UºVº:26

Catastro.







***Árboles***

| NºD | Especies | Cantidad. |
|---|---|---|
| 1 | Hacer negundo | 3 |
| 2 | Ligustrum lucidum | 5 |
| 3 | Robinia pseudoacacia | 4 |
| 4 | Malus baccata | 2 |
| 5 | Damasco | 1 |
| 6 | Prunus cerasifera | 2 |
| 7 | Phitolaca dioica | 1 |
| 8 | Melia azedarach | 10 |
| 9 | Fraxinus excelcior | 3 |
| 10 | Schinus molle | 1 |
| 11 | Cupresus macrocarpa | 1 |
| 12 | Elearnus angustifolia | 1 |
| 13 | Viburnum tinus | 1 |
| 14 | Jacaranda mimosaefolia | 1 |
| ***Total*** | | 36 |

***Mobiliario***

| | Cantidad |
|---|---|
| Multicancha | 1 |
| Luminarias | 7 |
| Basureros | 4 |
| Juegos | 9 |

***Observaciones.***

Erosión en circulaciones.

Basureros destrozados

Faltan escaños que acompañen a juegos.

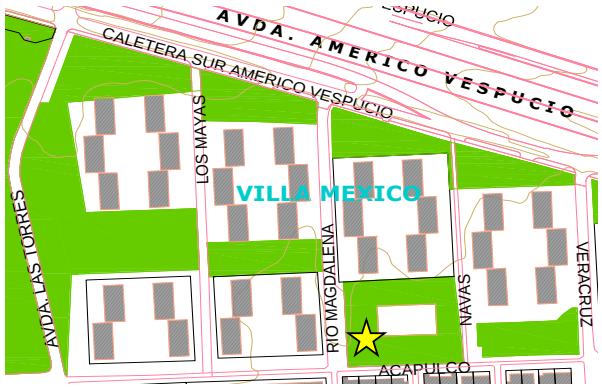

Zona Nº 2

***Nombre***

Cerro La Campana

Ubicación: La Primavera con Ciudad de México.

Código: B-15

UºVº:26

Catastro.







***Árboles***

| NºD | Especies | Cantidad. |
|---|---|---|
| 1 | Hacer negundo | 9 |
| 2 | Ligustrum lucidum | 3 |
| 3 | Brachichitum populneum | 6 |
| 4 | Malus baccata | 6 |
| 5 | Acacia retinoides | 5 |
| 6 | Prunus cerasifera | 15 |
| 7 | Schinus molle | 13 |
| 8 | Acacia melanoxylon | 5 |
| 9 | Quillaja saponaria | 7 |
| ***Total*** | | 69 |

***Mobiliario***

| | Cantidad |
|---|---|
| Escaños | 6 |
| Luminarias | 7 |
| Basureros | 2 |
| Juegos | 5 |
| Mesa de Ping-Pong | 1 |
| Asta bandera | 1 |

***Observaciones.***

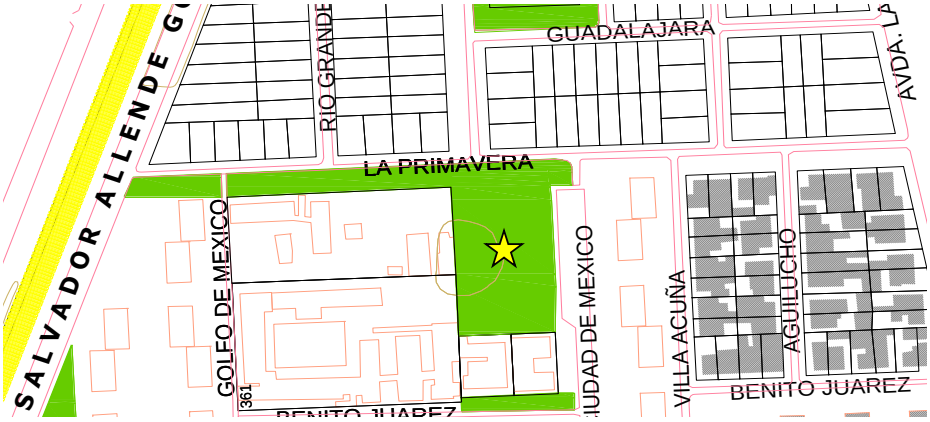

Zona Nº 2

***Nombre***

La Primavera Jardín Rayito de Sol.

Ubicación: La Primavera con Av. Salvador Allende.

Código: B-19

UºVº:26

Catastro.



***Árboles***

| NºD | Especies | Cantidad. |
|---|---|---|
| 1 | Myoporum acuminatum | 1 |
| 2 | Ligustrum lucidum | 12 |
| 3 | Robinia pseudoacacia | 30 |
| 4 | Schinus molle | 2 |
| 5 | Melia azedarach | 1 |
| ***Total*** | | 46 |

***Mobiliario***

| | Cantidad |
|---|---|
| Escaños | 6 |
| Luminarias | 6 |



***Observaciones.***





Zona Nº 2

***Nombre***

Ganímides

Ubicación: Av. Las Torres con Ganímides.

Código: B-61

UºVº:27

Catastro.



***Árboles***

| NºD | Especies | Cantidad. |
|---|---|---|
| 1 | Feijoa sellowiana | 4 |
| 2 | Ligustrum lucidum | 2 |
| 3 | Parquinsonia culeata | 1 |
| 4 | Prunus cerasifera | 2 |
| 5 | Schinus molle | 21 |
| 6 | Ficus babilonica | 1 |
| ***Total*** | | 31 |

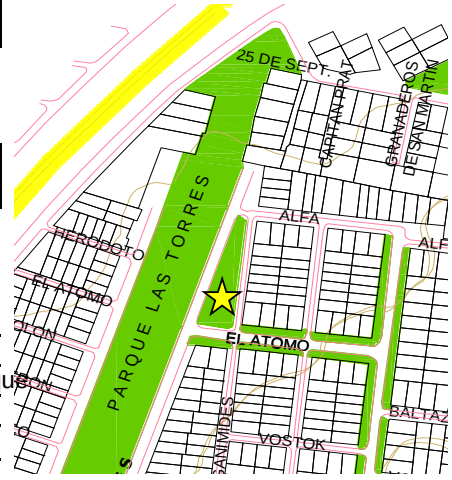


***Mobiliario***

| | Cantidad |
|---|---|
| Juegos | 3 |
| Luminarias | 2 |

***Observaciones.***

Falta delimitar zonas entre ceésped y juegos.

Corredor lateral compacto, bien logrado, pero exige que se tenga una iluminación mayor a la que hay.

Faltan escaños.





Zona Nº 2

***Nombre***

Triangulo Las Torres.

Ubicación: Vargas Salcedo con Av. Las Torres.

Código: B-60

UºVº:27

Catastro.







***Árboles***

| NºD | Especies | Cantidad. |
|---|---|---|
| 1 | Prunus cerasifera | 3 |
| 2 | Ligustrum lucidum | 1 |
| 3 | Fraxinus excelcior | 3 |
| 4 | Melia azedarach | 3 |
| ***Total*** | | 10 |

***Mobiliario***

| | Cantidad |
|---|---|
| Luminarias | 5 |

***Observaciones.***

Plaza de transito peatonal, que es utilizada como area de juego de los estudiantes del colegio circundante y residentes del sector, aún asi esta en muy buen estado.

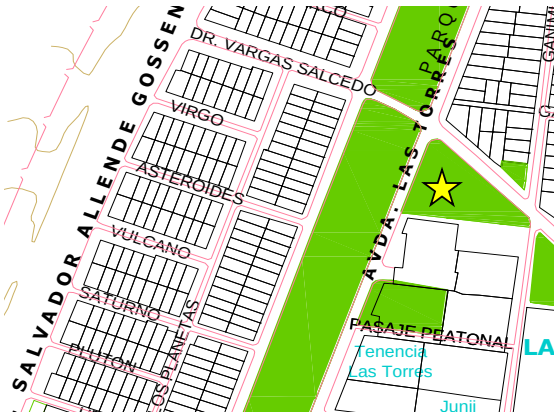

Zona Nº 2

***Nombre***

Parque Patricio Acevedo (Ex Veracruz 1)

Ubicación: Veracruz con San Felipe.

Código: B-08

UºVº:26

Catastro.









***Árboles***

| NºD | Especies | Cantidad. |
|---|---|---|
| 1 | Hacer negundo | 1 |
| 2 | Ligustrum lucidum | 13 |
| 3 | Robinia pseudoacacia | 5 |
| 4 | Malus baccata | 4 |
| 5 | Grevillea robusta | 8 |
| 6 | Prunus cerasifera | 10 |
| 7 | Paulonia tomentosa | 1 |
| 8 | Melia azedarach | 1 |
| 9 | Sophora japonica | 2 |
| 10 | Quillaja saponaria | 2 |
| 11 | Tamarix gallica | 1 |
| ***Total*** | | 48 |

***Mobiliario***

| | Cantidad |
|---|---|
| Escaños | 12 |
| Luminarias | 9 |
| Basureros | 4 |
| Juegos | 1 |

***Observaciones.***

Escaños en mal estado

Buena elección de especies vegatales.

Erosión en circulaciones.

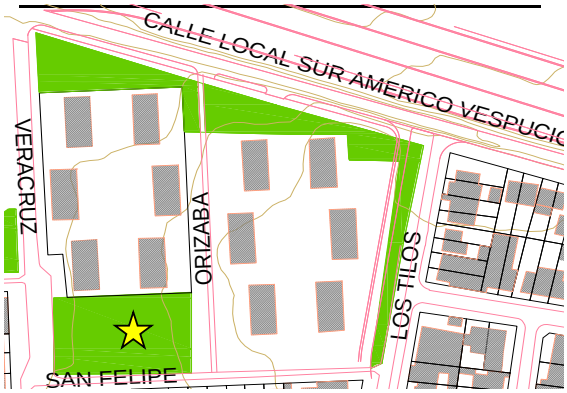

Zona Nº 2

***Nombre***

Caletera Río Magdalena 2

Ubicación: Rio Magdalena con Caletera Américo Vespucio.

Código: B-25

UºVº:26

Catastro.





***Árboles***

| NºD | Especies | Cantidad. |
|---|---|---|
| 1 | Feijoa sellowiana | 1 |
| 2 | Ligustrum lucidum | 1 |
| 3 | Robinia pseudoacacia | 7 |
| 4 | Casuarina equisetifolia | 3 |
| 5 | Acacia baileyana | 1 |
| 6 | Prunus cerasifera | 2 |
| 7 | Caesalpina spinosa | 1 |
| 8 | Populus alba | 1 |
| 9 | Schinus molle | 3 |
| 10 | Jacaranda mimosaefolia | 1 |
| 11 | Elearnus angustifolia | 2 |
| 12 | Erybotrea japonica | 2 |
| 13 | Cupresus macrocarpa | 1 |
| 14 | Acacia cilanophylla | 2 |
| 15 | Cipres tronco negro | 2 |
| ***Total*** | | 30 |

***Mobiliario***

| | Cantidad |
|---|---|
| Escaños | 6 |
| Luminarias | 2 |
| Basureros | 6 |

***Observaciones.***



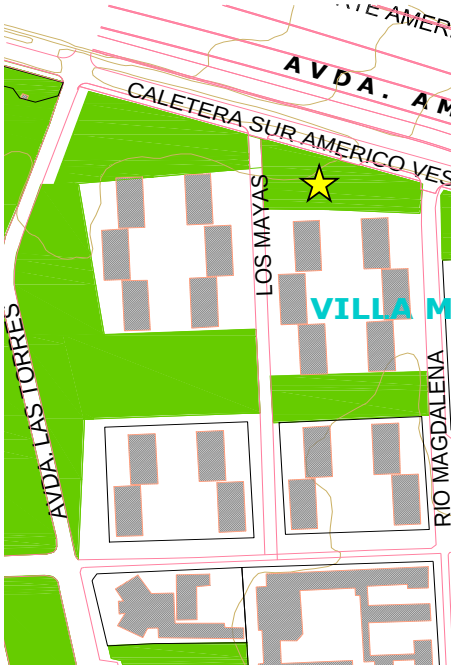

Zona Nº 2

***Nombre***

Los Buenos Muchachos

Ubicación: Río Mayo con Los Aztecas.

Código: B-16

UºVº:26

Catastro.







***Árboles***

| NºD | Especies | Cantidad. |
|---|---|---|
| 1 | Elearnus angustifolia | 2 |
| 2 | Ligustrum lucidum | 2 |
| 3 | Schinus molle | 15 |
| 4 | Pinus canariense | 4 |
| 5 | Acacia retinoides | 1 |
| 6 | Prunus cerasifera | 11 |
| 7 | Malus baccat | 1 |
| ***Total*** | | 36 |

***Mobiliario***

| | Cantidad |
|---|---|
| Luminarias | 4 |
| Juegos | 4 |

***Observaciones.***

Falta de escaños.

Zona de juego y zona de cesped no diferenciada



Zona Nº 2

***Nombre***

Las Galaxias.

Ubicación: Las Galaxias con Av. Salvador Allende.

Código: B-43

UºVº:27

Catastro.





***Árboles***

| NºD | Especies | Cantidad. |
|---|---|---|
| 1 | Gleditzia trialcanthos | 4 |
| 2 | Elearnus angustifolia | 2 |
| 3 | Grevillea robusta | 3 |
| 4 | Robinia pseudoacacia | 2 |
| ***Total*** | | 11 |

***Mobiliario***

| | Cantidad |
|---|---|
| Escaños | 3 |
| Luminarias | 2 |
| Basureros | 3 |

***Observaciones.***

Iluminación adecuada en rincón peligroso.

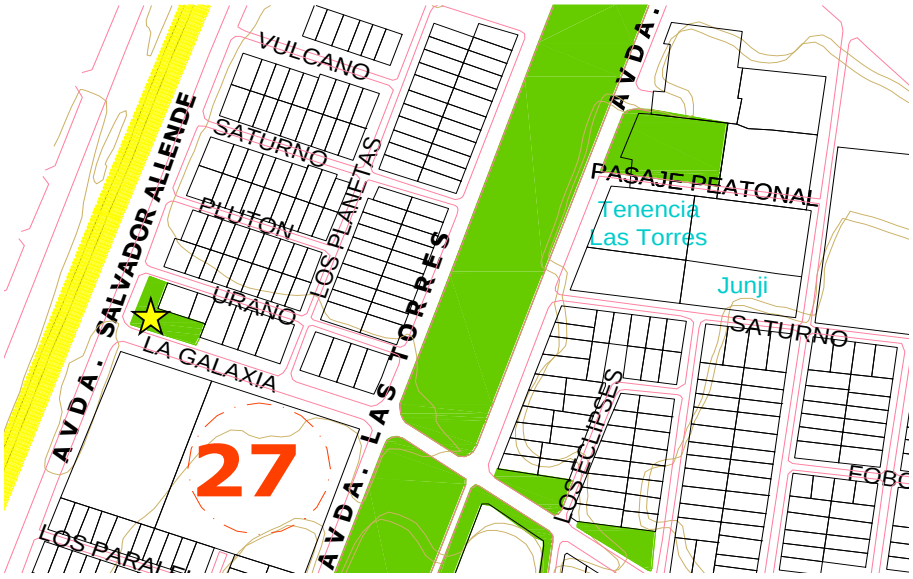

Zona Nº 2

***Nombre***

Parque Las Torres 6

Ubicación: Av. Las Torres entre Las Galaxias hasta Vargas Salcedo.

Código: B-64

UºVº:27

Catastro.







***Árboles***

| NºD | Especies | Cantidad. |
|---|---|---|
| 1 | Prunus cerasifera | 12 |
| 2 | Ligustrum lucidum | 8 |
| 3 | Cacia closiana | 1 |
| 4 | Melia azedarach | 1 |
| 5 | Acacia baileyana | 1 |
| 6 | Robinia pseudoacacia | 2 |
| 7 | Fraxinus excelcior | 1 |
| 8 | Acacia melanoxylon | 5 |
| ***Total*** | | 31 |

***Mobiliario***

| | Cantidad |
|---|---|
| Escaños | 20 |
| Luminarias | 11 |
| Basureros | 3 |
| Mesa de Ping-Pong | 2 |

***Observaciones.***

Explanda central libre. Podría incorporarse una pergola o algún hito, sea vegetal o mobiliario. Macizos y jardineras deficientes en composición vegetal y orden.



Zona Nº 2

***Nombre***

Parque Patricio Acevedo (Ex Veracruz 2)

Ubicación: Veracruz con Acapulco.

Código: B-09

UºVº:26

Catastro.





***Árboles***

| NºD | Especies | Cantidad. |
|---|---|---|
| 1 | Hacer negundo | 3 |
| 2 | Ligustrum lucidum | 7 |
| 3 | Fraxinis excelcior | 1 |
| 4 | Malus baccata | 1 |
| 5 | Ulmus campestri | 2 |
| 6 | Prunus cerasifera | 12 |
| 7 | Prunus..damasco | 1 |
| 8 | Melia azedarach | 1 |
| 9 | Elearnus angustifolia | 3 |
| 10 | Quillaja saponaria | 2 |
| 11 | Acacia melanoxylon | 2 |
| 12 | Romerillo chileno | 1 |
| ***Total*** | | 36 |

***Mobiliario***

| | Cantidad |
|---|---|
| Escaños | 10 |
| Luminarias | 7 |
| Basureros | 4 |
| Juegos | 1 |



***Observaciones.***

Zonas bien demarcadas.

Circulacones eficientes.

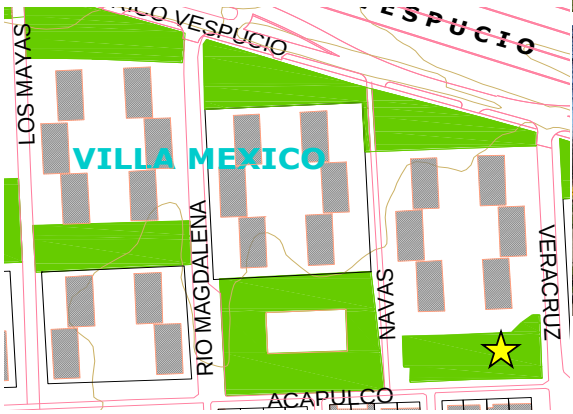




Zona Nº 2

***Nombre***

El Rincón.

Ubicación: Ciudad Madero con Pje. Mérida.

Código: B-13

UºVº:26

Catastro.







***Árboles***

| NºD | Especies | Cantidad. |
|---|---|---|
| 1 | Hacer negundo | 8 |
| 2 | Ligustrum lucidum | 4 |
| 3 | Robinia pseudoacacia | 9 |
| 4 | Cestrum palqui | 1 |
| 5 | Myoporum acuminatum | 3 |
| 6 | Prunus cerasifera | 1 |
| 7 | Acacia melanoxylon | 1 |
| 8 | Salix babylonica | 1 |
| 9 | Erithryna falcata | 6 |
| 10 | Yucca gloriosa | 1 |
| 11 | Melia azedarach | 2 |
| 12 | Siringia vulgaris | 1 |
| ***Total*** | | 38 |

***Mobiliario***

| | Cantidad |
|---|---|
| Escaños | 6 |
| Luminarias | 7 |
| Basureros | 2 |
| Juegos | 5 |
| Mesa de Ping-pong | 2 |
| Asta bandera | 1 |

***Observaciones.***

Logra crear puntos de interes focal.
Zona de mesas de juego en pequeño desnivel
ocacionando posibles caidas .

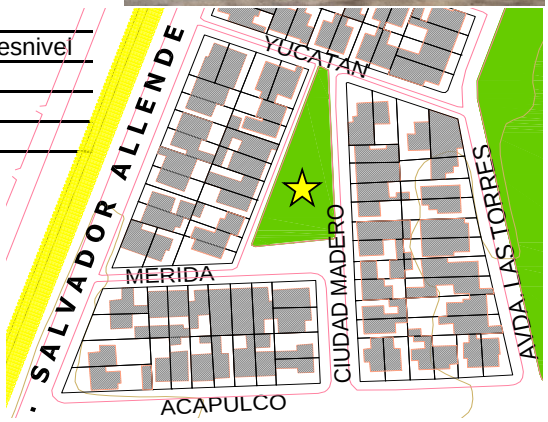

Zona Nº 2

***Nombre***

5 de Abril.

Ubicación: 5 de Abril con Av. Salvador Allende.

Código: B-17

UºVº:26

Catastro.






***Árboles***

| NºD | Especies | Cantidad. |
|---|---|---|
| 1 | Robinia pseudoacacia | 2 |
| 2 | Ligustrum lucidum | 5 |
| 3 | Brachichitum populneum | 3 |
| 4 | Washingtonia filifera | 1 |
| 5 | Grevillea robusta | 1 |
| 6 | Prunus cerasifera | 9 |
| 7 | Jacaranda mimosaefolia | 2 |
| 8 | Melia azedarach | 4 |
| ***Total*** | | 27 |

***Mobiliario***

| | Cantidad |
|---|---|
| Escaños | 5 |
| Luminarias | 5 |
| Basureros | 4 |

***Observaciones.***

Raleo de césped ocacionado por trafico peatonal en dias de feria, solución, incorporar zonas de gravillas o bolones (aridos ) dentro del diseño perimetral lado sur de la plaza.



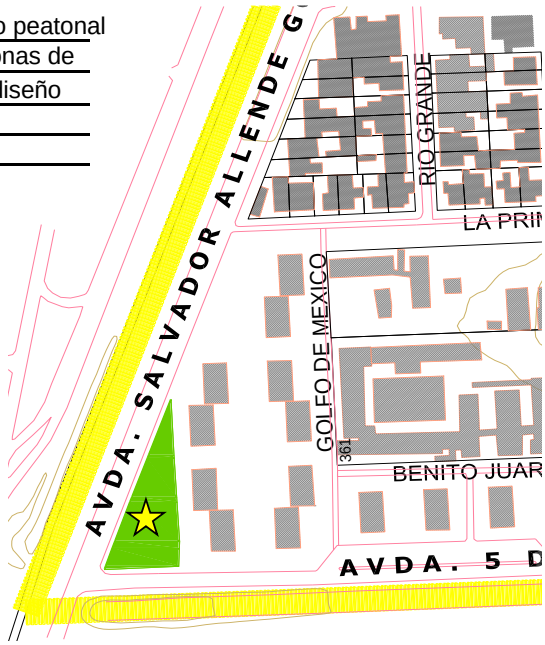

Zona Nº 2

***Nombre***

Las Estrellas 1 y 2.

Ubicación: Las Estrellas desde Galileo hasta Vostok y hasta Baltazar Guzmán.

Código: B-57, B-58.

UºVº:27

Catastro.





***Árboles***

| NºD | Especies | Cantidad. |
|---|---|---|
| 1 | Hacer negundo | 4 |
| 2 | Casuarina equisetifolia | 1 |
| 3 | Robinia pseudoacacia | 4 |
| 4 | Melia azedarach | 4 |
| 5 | Prunus cerasifera | 1 |
| 6 | Quillaja saponaria | 1 |
| ***Total*** | | 15 |

***Mobiliario***

| | Cantidad |
|---|---|
| Juegos | 4 |

***Observaciones.***

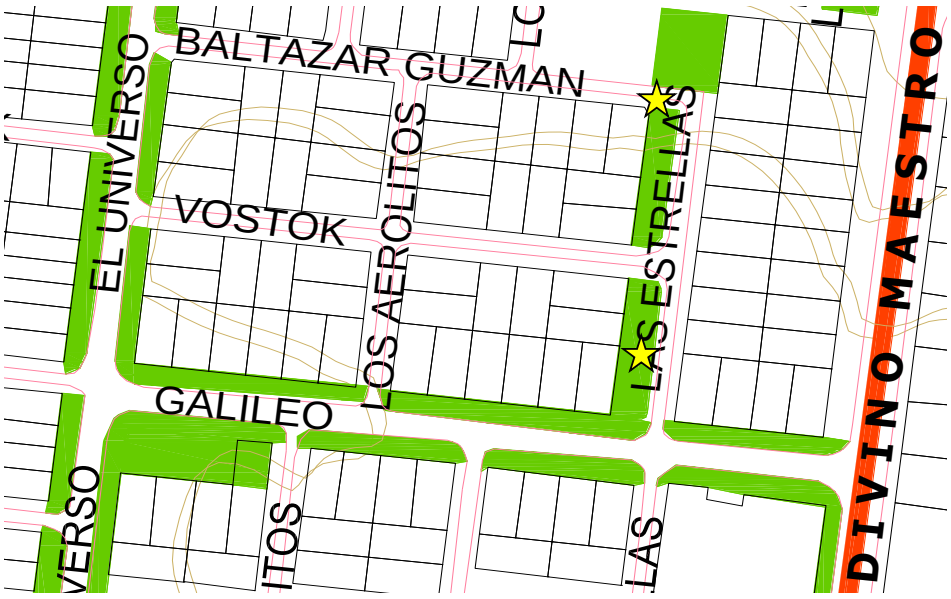

Zona Nº 2

***Nombre***

Parque Las Torres 7

Ubicación: Av. Las Torres entre Vargas Salcedo hasta Salvador Allende.

Código: B-65

UºVº:27

Catastro.





***Árboles***

| NºD | Especies | Cantidad. |
|---|---|---|
| 1 | Prunus cerasifera | 28 |
| 2 | Ligustrum lucidum | 7 |
| 3 | Hacer negundo | 3 |
| 4 | Elearnus angustifolia | 4 |
| 5 | Gleditzia trialcanthos | 1 |
| 6 | Robinia pseudoacacia | 9 |
| 7 | Fraxinus excelcior | 1 |
| 8 | Acacia melanoxylon | 2 |
| 9 | Parquinsonia aculeata | 1 |
| ***Total*** | | 56 |

***Mobiliario***

| | Cantidad |
|---|---|
| Escaños | 28 |
| Luminarias | 13 |
| Basureros | 1 |
| Mesa de Ping-Pong | 2 |

***Observaciones.***

Hay que reponer basureros.

Incorporar más arboles

Mejoramiento de macisos vegetales en jardineras.



