Zona Nº 1

Nombre

Arica

Ubicación: Arturo Pratt con Ernesto Cea.

Código: A-47

UºVº: 30

Catastro.



A-47 Mesas de Ping-Pong.



A-47 Zona de Estar.



A-47 Vegetación.

Árboles

NºD	Especies	Cantidad.
1	Acacia melanoxylon	4
2	Sophora japonica	4
3	Robinia pseudoacacia	20
4	Cotoneaster (arbusto alto)	1
5	Ligustrum lucidum	1
*****	Dentro de Multicancha	****
7	Schinus molle	7
8	Myoporum acuminatum	1
Total		38

Mobiliario

	Cantidad
Mesa de Ping-Pong	1
Escaños	5
Basureros	2
Luminarias	7
Multicancha con graderias	1

Observaciones

Circulación de materialidades diferentes que permiten, según la importancia de cada estancia, hacer diferentes actividades.

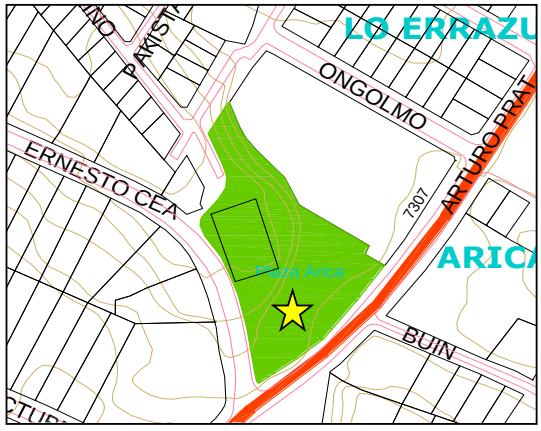

Zona Nº 1

Nombre

Arturo Prat 1.

Ubicación: Arturo Prat con Sa Paulo.

Código: A-81

UºVº: 31

Catastro.

Árboles

NºD	Especies	Cantidad.
1	Catalpa bignonoides	3
2	Phoenix canariensis	2
3	Hacer negundo	1
	Acacia baileyana	1
5	Chamaesiparis lawsoniana	1
6	Cacia closiana	1
Total		9



A-81 Perspectiva

Mobiliario

	Cantidad
Luminaria	1

Observaciones

Césped y vegetaciones en buen estado.

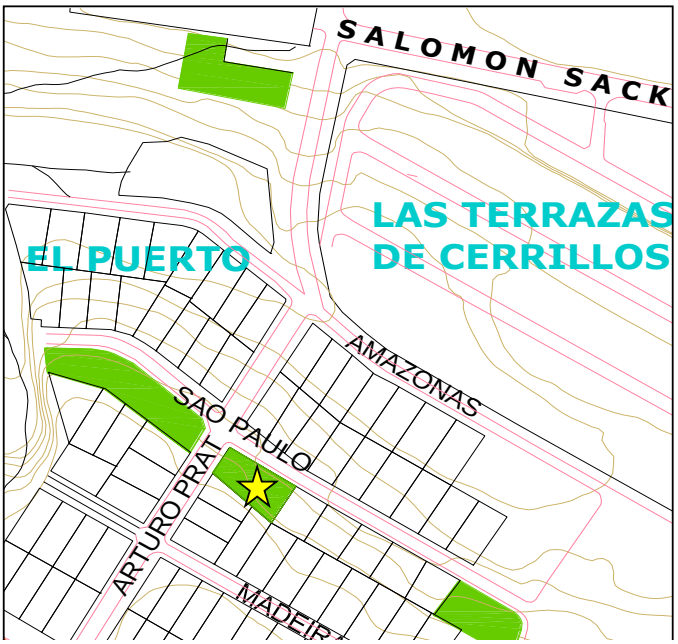



Zona Nº 1

Nombre

Salomón Sack

Ubicación: Salomón Sack (frente al Consultorio)

Código: A-158

UºVº: 31

Catastro.

Árboles

NºD	Especies	Cantidad.
1	Grevillea robusta	2
2	Schinus molle	10
3	Parquinsonia aculeata	1
4	Caesalpinia spinosa	1
Total		14

Mobiliario

	Cantidad
Luminarias	3

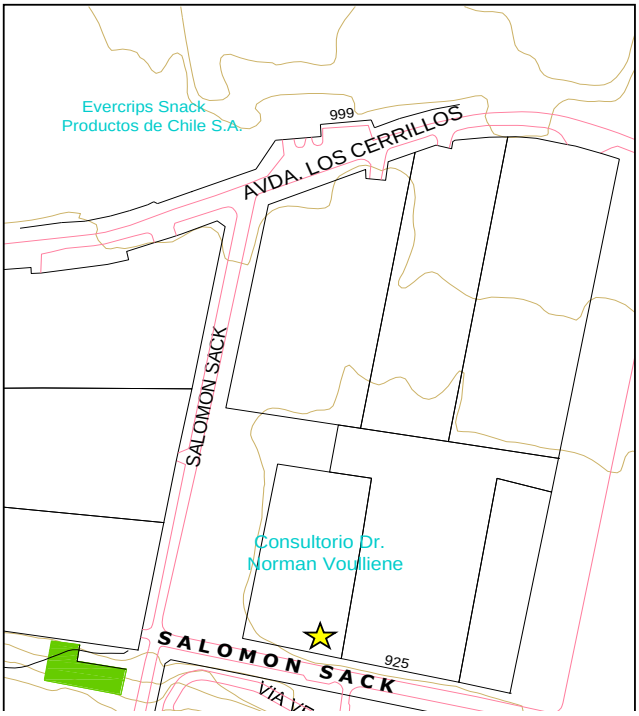



Zona Nº 1

Nombre

Lo Errázuriz

Ubicación: Lo Errázuris entre Arturo Prat hasta Bello Horizonte.

Código: A-70

UºVº: 31

Catastro.

Árboles

NºD	Especies	Cantidad.
1	Yucca gloriosa	2
2	Schinus molle	1
3	Lippia citriodora	1
4	Brachichitum acerifolia	1
5	Robinia pseudoacacia	3
6	Myoporum acuminatum	1
Total		9

Observaciones

Raleo de césped por que algunos vecinos estacionan sus vehiculos sobre éste.

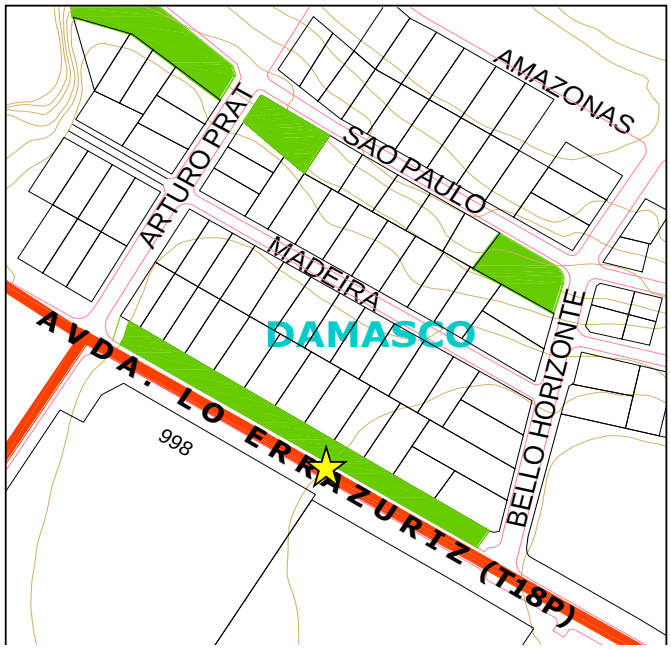

Zona Nº 1

Nombre

Gabriela Mistral

Ubicación: Félix Margoz con Gabriela Mistral.

Código: A-61

UºVº: 31

Catastro.


A-61 Vista Panorámica


A-61 circulaciones y plazoleta central


A-61 Cierre Vegetal Perimetral

Árboles

NºD	Especies	Cantidad.
1	Liquidambar styraciflua	31
2	Ligustrum lucidum	1
3	Robinia pseudoacacia	2
4	Pitosporum ondulatum	1
5	Brachichitum populneum	9
6	Grevillea robusta	9
7	Phoenix canariensis	2
8	Hacer negundo	6
9	Cedrus libanii	2
10	Phitolaca dioica	1
11	Hacer palmatum=japonica	7
12	Tamarix gallica	1
Total		72

Mobiliario

	Cantidad
Escaños	26
Basureros	7
Luminarias	13

Observaciones

Esta plaza esta en excelentes condiciones.
Cantidad de luminarias suficiente.
Bancos en buen estado y bien situados.
Macisos y árboles bien seleccionados.


A-61 Circulacion Perimetral

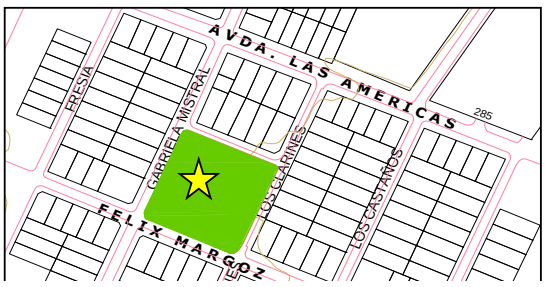

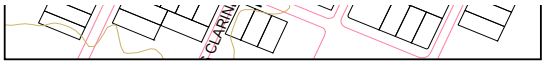

Zona Nº 1

Nombre

Aeropuerto 2.

Ubicación: Pedro Aguirre Cerda con Félix Margoz.

Código: A-65

UºVº: 31

Catastro.

Árboles

NºD	Especies	Cantidad.
1	Cedrus libanii	1
2	Cardiline australis v/bronx	3
3	Melia azedarach	4
4	Phoenix canariensis	1
Total		9



A- 65 mobiliario.

Mobiliario

	Cantidad
Kiosco	1
Basureros	1
Luminarias	2



A-65 Vereda

Observaciones

Raleo de césped por compactación de suelo.

Especies vegetales de valor muy ornamental





Zona Nº 1

Nombre

Cerro Verde 3

Ubicación: Amazonas con Cerro Verde.

Código: A-74

UºVº: 31

Catastro.

Árboles

NºD	Especies	Cantidad.
1	Acacia melanoxylon	1
2	Prunus seracifera	1
Total		2

A-74 Vista general



Mobiliario

	Cantidad
Juego	1
Luminarias	1

Observaciones

Plaza en buen estado

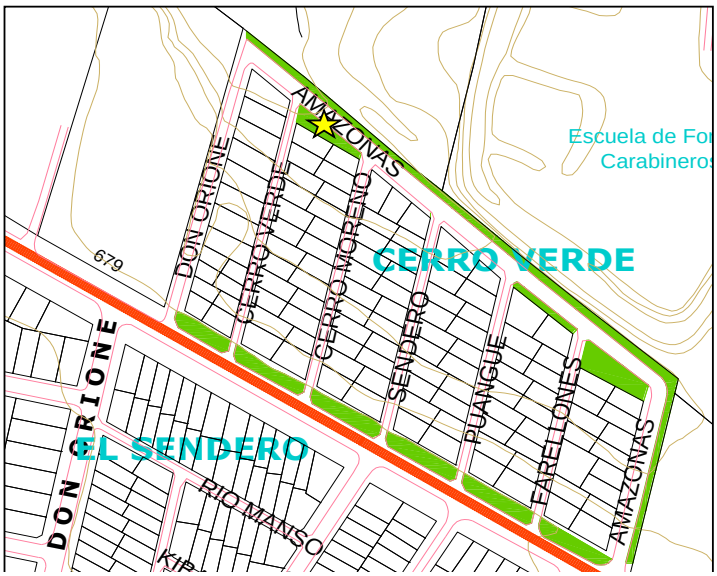

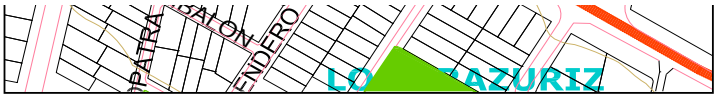

Zona Nº 1

Nombre

Cerro Verde 4-D

Ubicación: Lo Errázuriz entre Sendero y Puangue.

Código: A-78

UºVº: 31

Catastro.

Árboles

NºD	Especies	Cantidad.
1	Brachichitum acerifolia	1
2	Tuja occidentalis	1
3	Prunus seracifera	1
Total		3

Observaciones

En algunas zonas raleo de césped y compactación de suelo por que estacionan vehivculos sobre áreas verdes.

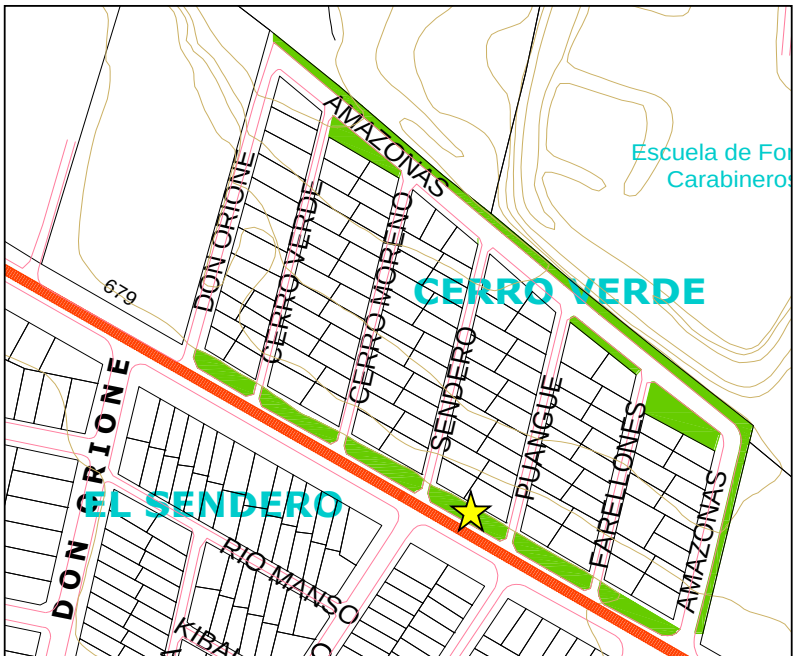

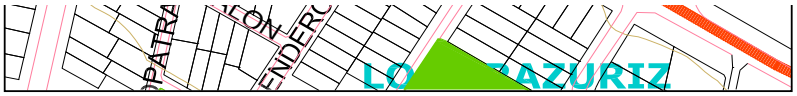

Zona Nº 1

Nombre

Cerro Verde 4-A.

Ubicación: Lo Errázuriz entre Don Orione y Cerro Verde.

Código: A-75

UºVº: 31

Catastro.

Árboles

NºD	Especies	Cantidad.
1	Quillaja saponaria	1
2	Prunus seracifera	5
3	Robinia pseudoacacia	1
4	Brachichitum populneum	1
Total		8


A-75 Perspectiva.

Observaciones

En algunas zonas raleo de césped y compactación de suelo por que estacionan vehivculos sobre áreas verdes.

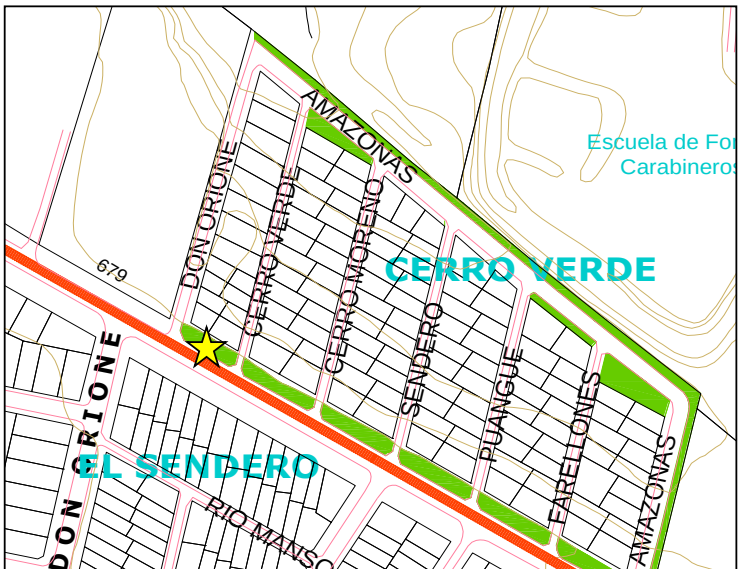



Zona Nº 1

Nombre

Cerro Verde 5.

Ubicación: Amazonas entre Lo Errázuriz y Pje. Don Orione.

Código: A-159

UºVº: 28

Catastro.

Árboles

NºD	Especies	Cantidad.
1	Schinus molle	1
2	Fraxinus excelcior	8
3	Melia azedarach	7
4	Malus baccata	1
5	Caesalpina spinosa	6
6	Casuarina equisetifolia	7
7	Acacia baileyana	8
8	Acacia melanoxylon	9
9	Maitenus boarya	2
10	Caesalpinia giellesi	11
Total		60

Observaciones

Area en la cual las especies vegetales estan dentro de un muro de contención que bordea todo el muro que colinda con la Escuela de Carabinero.

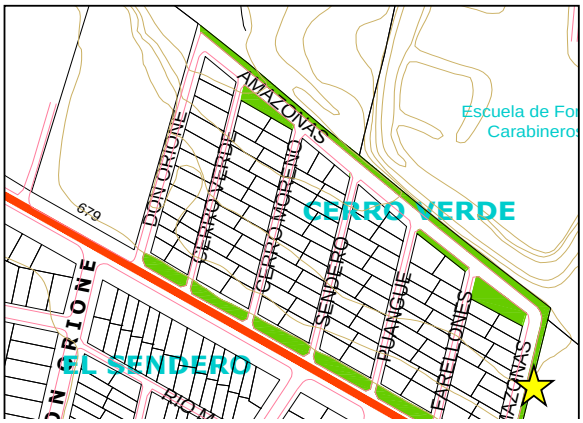


KIBALON
LO AZURIZ

Zona Nº 1

Nombre

Paicaví

Ubicación: Lincoyán con El Reino

Código: A-54

UºVº: 30

Catastro.

A-54 Zona de Estar.



Árboles

NºD	Especies	Cantidad.
1	Aromo retinoides	6
2	Schinus molle	5
3	Hacer negundo	8
4	Gleditzia trialcanthos	5
5	Casuarina equisetifolia	9
Total		33

Mobiliario

	Cantidad
Juegos infantiles en total.	4
Escaños	6
Basureros	2
Luminarias	3
Mesa de Ping-Pong	1

A-54 juegos infantiles y talud



Observaciones

Erosión en circulaciones por flugo de aguas lluvias y pendiente del terreno.

A-54 Mobiliario



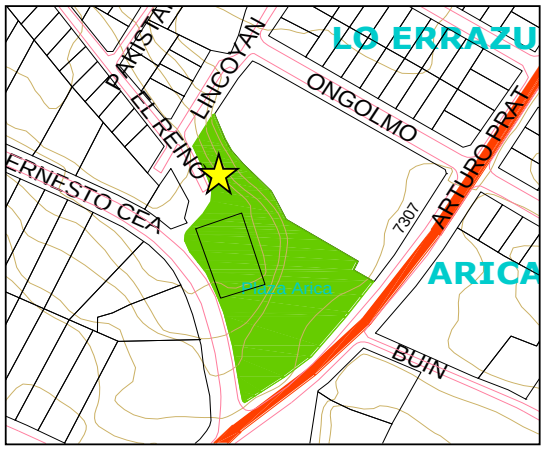

Zona Nº 1

Nombre

Arturo Prat 2.

Ubicación: Arturo Prat con Sao Paulo

Código: A-82

UºVº: 31

Catastro.


A-82 Zona de Estar.


A-82 Talud


A-82 Especies vegetales

Árboles

NºD	Especies	Cantidad.
1	Catalpa bignonoides	2
2	Schinus molle	6
3	Hacer negundo	7
4	Schinus polygamus	2
5	Cacia closiana	2
6	Ligustrom lucidum	2
7	Cupresus macrocarpa	1
8	Robinia pseudoacacia	5
9	Prunus seracifera	2
10	Populus alba	3
11	Elearnus angustifolia	1
12	Pinus radiata	1
13	Cardiline australis	1
14	Aromo baileyana	1
15	Aromo retinoides	1
Total		37

Mobiliario

	Cantidad
Escaños	3
Basureros	1
Luminarias	3

Observaciones

Raleo de césped en algunas zonas por transito peatonal, ya que esta dentro del area de descanso ubicado sobre el talud.





Zona Nº 1

Nombre

Bandejón Salomón Sack 1

Ubicación: Salomón Sack entre Av. Cerrillos hasta consultorio.

Código: A-68

UºVº: 31

Catastro.

Árboles

NºD	Especies	Cantidad.
1	Grevillea robusta	12
2	Schinus molle	14
3	Casuarina equisetifolia	1
4	Brachichitum populneum	6
5	Jacaranda mimosaefolia	3
6	Caesalpina spinosa	1
Total		37

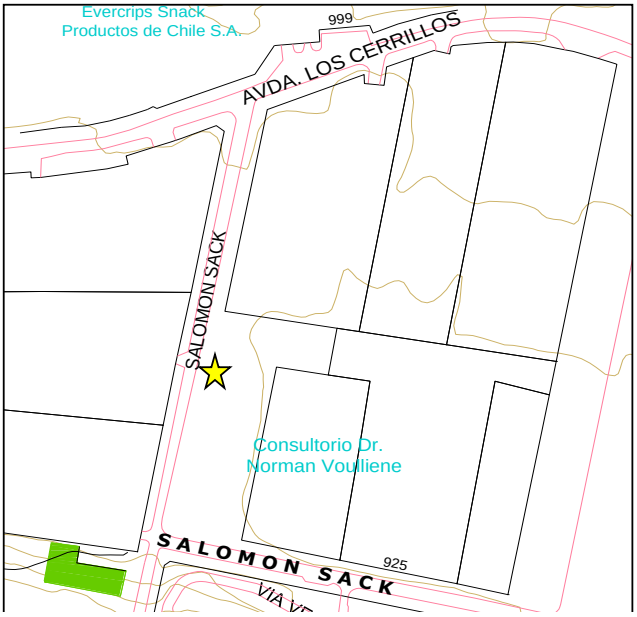



Zona Nº 1

Nombre

Los Lirios

Ubicación: Dr. Santibañez con los Lirios.

Código: A-60

UºVº: 31

Catastro.

Árboles

NºD	Especies	Cantidad.
1	Populus alba	5
2	Ligustrum lucidum	5
3	Robinia pseudoacacia	10
4	Pitosporum ondulatum	1
5	Cupresus macrocarpa	1
6	Cardiline australis	1
7	Prunus seracifera	1
8	Elearnus angustifolia	2
9	Erythrina umbrosa	3
10	Ligustrina pekinensis	2
11	Quillaja saponaria	2
Total		33



A-60 Espeies vegetales y mobiliario

Mobiliario

	Cantidad
Mesa de Ping-Pong	1
Escaños	4
Basureros	4
Luminarias	4

Observaciones

Mobiliario en mal estado.

Raleo de césped en algunas zonas





Zona Nº 1

Nombre

Las Américas 1.

Ubicación: Pedro Aguirre Cerda con las Américas.

Código: A-58

UºVº: 31

Catastro.

Árboles

NºD	Especies	Cantidad.
1	Alamos comunes.	24
2	Ligustrum lucidum	1
3	Robinia pseudoacacia	13
4	Pitosporum tobira	2
5	Myoporum acuminatum	1
6	Schinus polygamus	8
7	Paulownia tomentosa	2
8	Prunus seracifera	1
Total		52



A-58 Circulacion principal.



A-58 Circulación Principal

Mobiliario

	Cantidad
Escaños	5
Basureros	4
Luminarias	5

Observaciones

Raleo de césped por transitpo peatonal, compactacion de suelo y falta de luz en algunas zonas puntuales

Macizos deficientes.

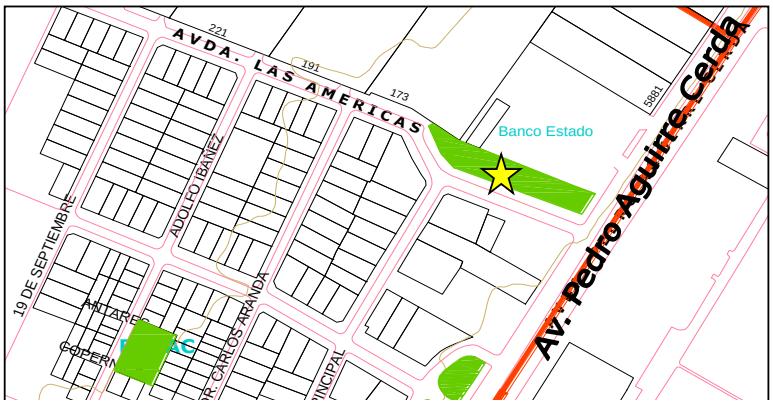

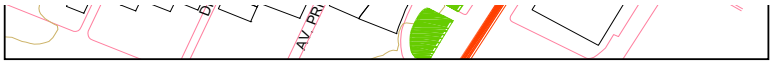

Zona Nº 1

Nombre

Cerro Verde 1.

Ubicación: Amazonas con Farrellones.

Código: A-72

UºVº: 31

Catastro.

Árboles

NºD	Especies	Cantidad.
1	Robinia pseudoacacia	1
2	Casuarina equisetifolia	4
3	Prunus ceracifera	1
Total		6

Mobiliario

	Cantidad
Juegos	2
Luminarias	1



A-72 Juegos.

Observaciones

Plaza en buen estado.

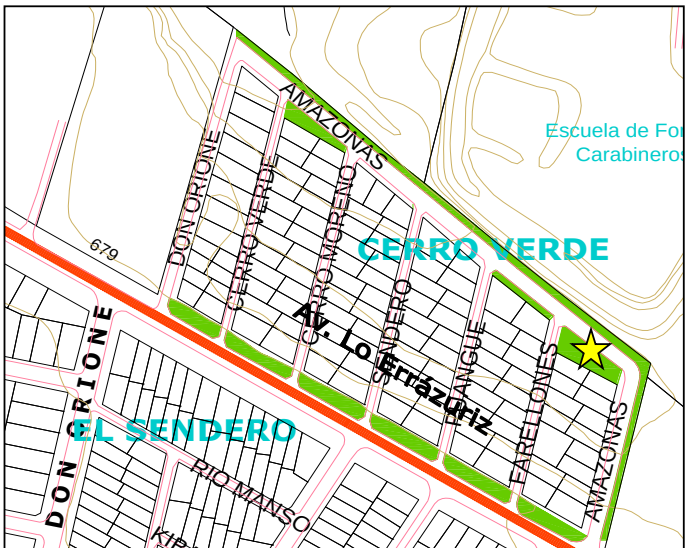

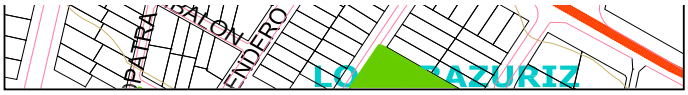

Zona Nº 1

Nombre

Cerro Verde 4-B

Ubicación: Lo Errázuriz entre Cerro Verde y Cerro Moreno.

Código: A-76

UºVº: 31

Catastro.

Árboles

NºD	Especies	Cantidad.
1	Robinia pseudoacacia	2
2	Prunus seracifera	1
3	Melia azedarach	3
Total		6

Observaciones

En algunas zonas raleo de césped y compactación de suelo por que estacionan vehivculos sobre áreas verdes.

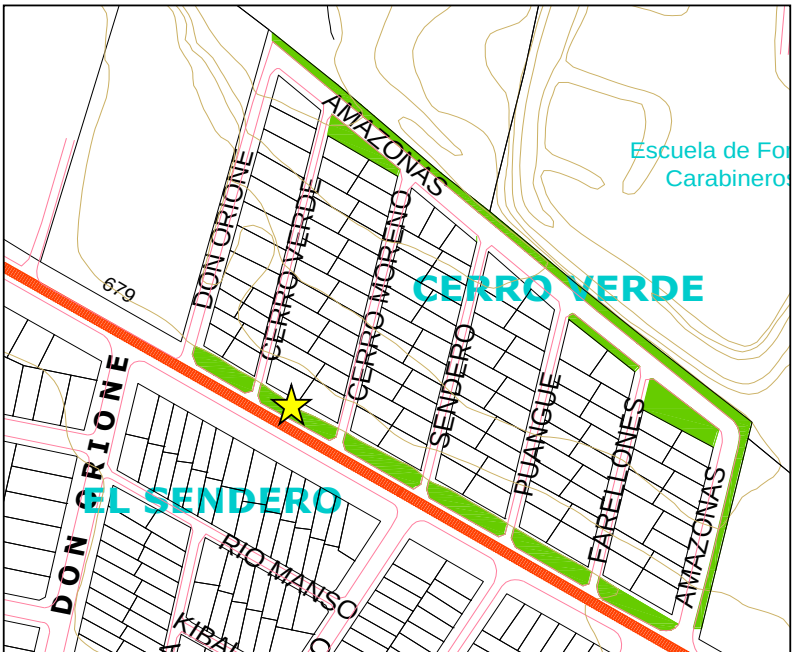

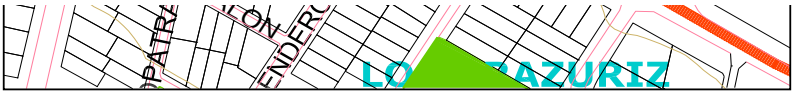

Zona Nº 1

Nombre

Cerro Verde 4-E

Ubicación: Lo Errázuriz entre Puangue y Farellones.

Código: A-79

UºVº: 31

Catastro.

Árboles

NºD	Especies	Cantidad.
1	Myoporum acuminatum	2
2	Schinus molle	1
3	Erybotrea japonica	2
Total		5

Observaciones

En algunas zonas raleo de césped y compactación de suelo por que estacionan vehivculos sobre áreas verdes.

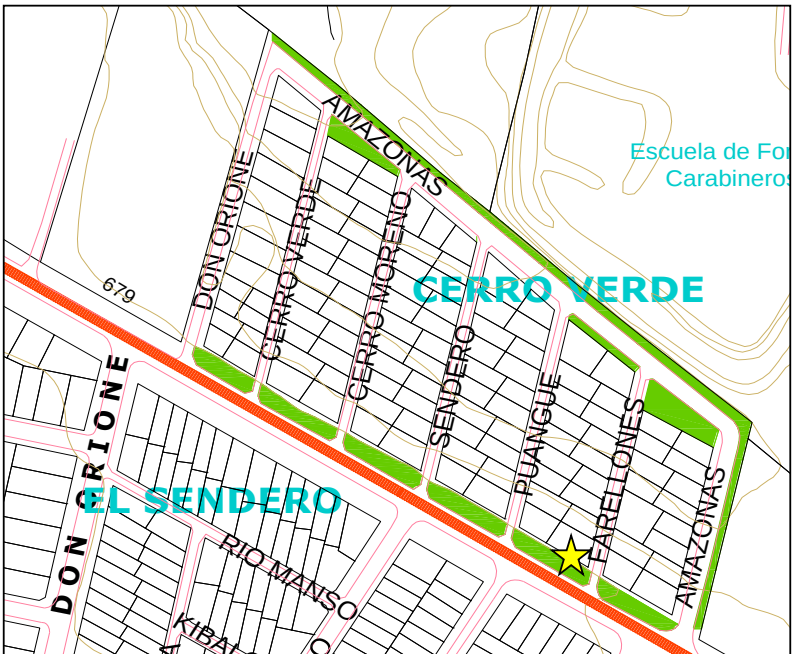

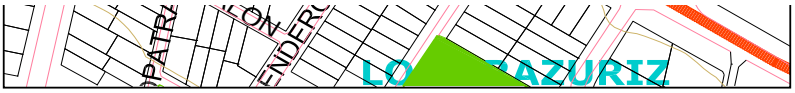

Zona Nº 1

Nombre

Fanap 2

Ubicación: Adolfo Ibañez con Av. Cerrillos.

Código: A-63

UºVº: 31

Catastro.

A-63 Zona de Juegos.



A-63 Pje. Antares.



A-63 Pje. Copernico.



Árboles

NºD	Especies	Cantidad.
1	Melia azedarach	6
2	Ligustrum lucidum	3
3	Robinia pseudoacacia	4
4	Parquinsonia aculeata	1
5	Phoenix canariensis	1
	Pje. Antares	
1	Citrus aureantiaca	6
	Pje. Copernico	
1	Citrus aureantiaca	4
2	Bahuina forficata	1
3	Lipia citriodora	1
4	Laurus nobilis	1
Total		28

Mobiliario

	Cantidad
Juegos	3
Escaños	5
Basureros	3
Luminarias	3

Observaciones

Plaza en la cual los vecinos instalaron dos cestas para la basura sobre el área de césped lo cual ha causado raleo de césped alrededor de estas, y basura constantemente en este citio

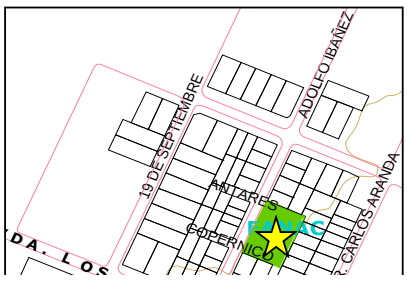

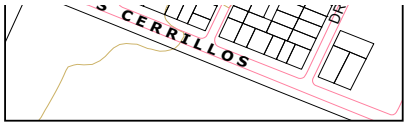

Zona Nº 1

Nombre

Camino Melipilla

Ubicación: Camino a melipilla entre Félix Margoz y Av. Cerrillos.

Código: A-62

UºVº: 31

Catastro.


A-62 Luminaria y vegetación


A-62 bandeion de pasto y especies

Árboles

NºD	Especies	Cantidad.
1	Robinia pseudoacacia	3
2	Prunus seracifera	1
3	Fraxinus excelcior	2
Total		6

Mobiliario

	Cantidad
Luminarias	1

Observaciones

Raleo de césped .

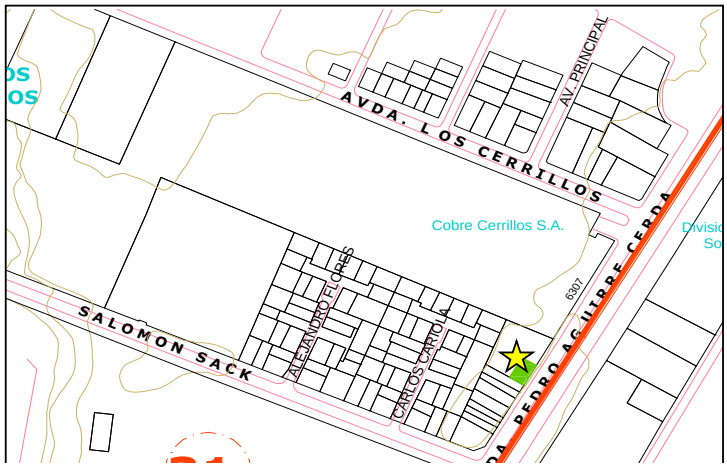

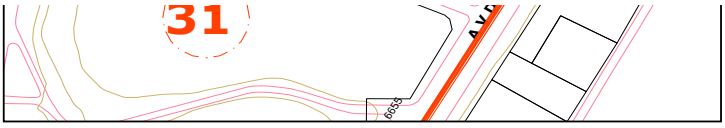
31

Zona Nº 1

Nombre

Lincoyán

Ubicación: Huelen con El Rieno

Código: A-53

UºVº: 30

Catastro.

Árboles

NºD	Especies	Cantidad.
1	Pinus canariensis	1
2	Hacer negundo	3
Total		4

Mobiliario

	Cantidad
Escaños	2
Basureros	1

Observaciones

Plaza con dominancia visual del lugar al estar sobre el nivel de la calle, lo que le da interes y riquesa al lugar.

Erosión del terreno por pendientes proninciadas y aguas lluvias.




A-53 Vista General.


A-53 Mobiliario


A-53 Mantención de mobiliario

Zona Nº 1

Nombre

El Damazco

Ubicación: Sao paulo con Bello Horizonte.

Código: A-71

UºVº: 31

Catastro.

Árboles

NºD	Especies	Cantidad.
1	Maitenus boarya	2
2	Robinia pseudoacacia	3
3	Prunus seracifera	2
4	Phoenix canariensis	2
5	Ligustrum lucidum	1
6	Paulonia tomentosa	1
7	Yucca gloriosa	1
8	Cupresus macrocarpa	1
9	Syringa vulgaris	5
Total		18

Mobiliario

	Cantidad
Escaños	4
Basureros	1
Luminarias	2
Mesa de Ping-Pong	1

Observaciones

Plazolta de pavimento, apta para actividades de la comunidad.

Completamente cerrada

Raleo de césped en algunas zonas.

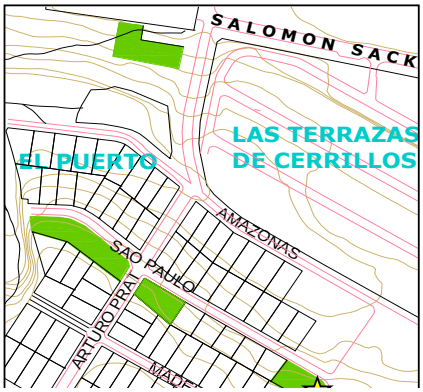



A-71 Especies Vegetales.



A-71 Entrada



A-71 Plazoleta



Zona Nº 1

Nombre

Bandejón Salomón Sack 2

Ubicación: Salomón Sack entre Av. Cerrillos hasta Consultorio

Código: A-69

UºVº: 31

Catastro.

Árboles

NºD	Especies	Cantidad.
1	Tila americana	15
2	Casuarina equisetifolia	29
Total		44

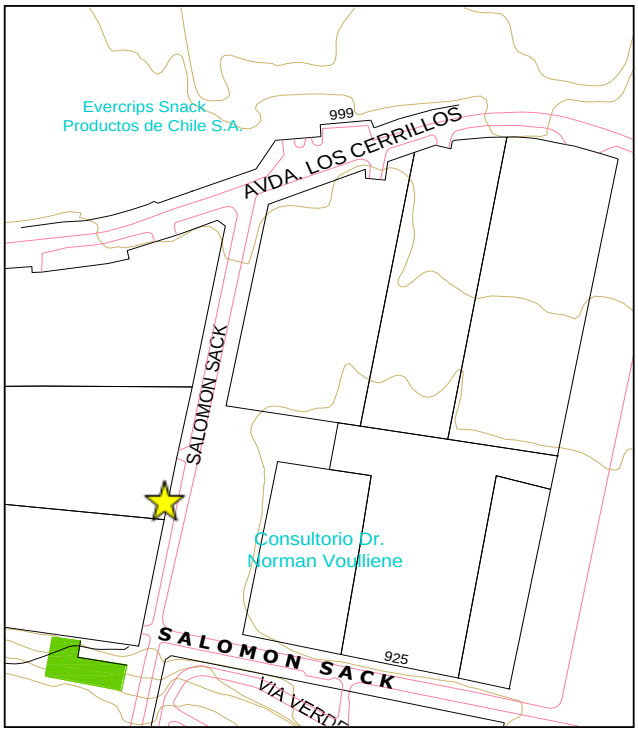

Zona Nº 1

Nombre

Comercio.

Ubicación: Comercio entre Av. Cerrillos y Salomón Sack.

Código: A-85

UºVº: 31

Catastro.

Árboles

NºD	Especies	Cantidad.
1	Quillaja saponaria	1
2	Populus tremula	3
3	Schinus molle	2
4	Brachichitum populneum	3
5	Eucalyptus globulus	8
6	Schinus polygamus	1
7	Ailanthus altisima	2
8	Cacia closiana	1
9	Ligustrum lucidum	2
10	Prunus seracifera	2
11	Robinia pseudoacacia	3
12	Erybotrea japonica	2
13	Hacer negundo	1
14	Malus pumilla	3
Total		34



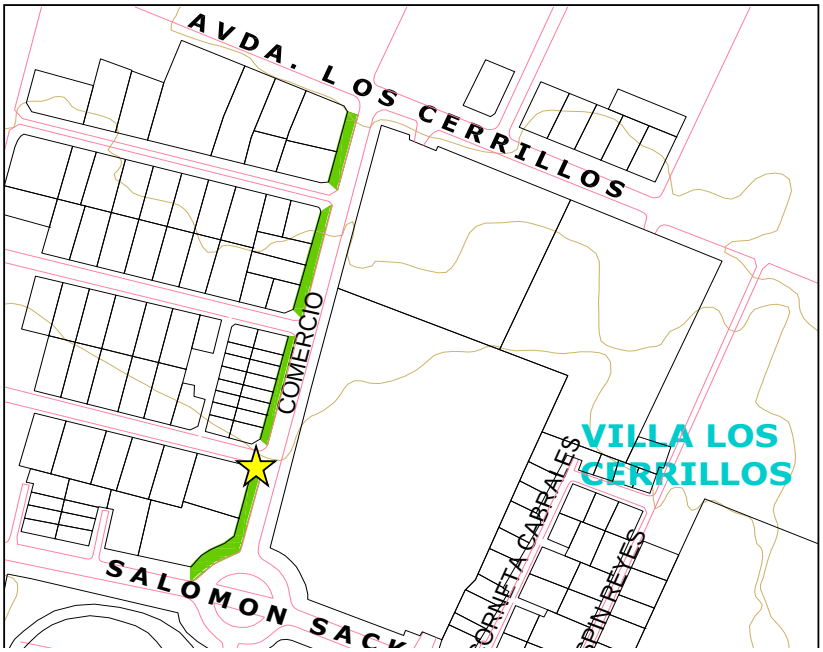

Zona Nº 1

Nombre

Aeropuerto 1.

Ubicación: Pedro Aguirre Cerda con Félix Margoz.

Código: A-64

UºVº: 31

Catastro.

Árboles

NºD	Especies	Cantidad.
1	Salix babilonica	1
2	Hacer negundo	1
3	Melia azedarach	2
*4	Lingue..**??	1
Total		5


A-64 Elemento Jerárquico

Mobiliario

	Cantidad
Kiosco	1
Basureros	1
Luminarias	1

Observaciones

Plasa en aspecto deficiente.
Raleo sde césped por compactación de suelo
no hay deñlimitaciones entre área verde y
circulación interior.





Zona Nº 1

Nombre

Cerro Verde 2

Ubicación: Amazonas con Puangue

Código: A-73

UºVº: 31

Catastro.



A-73 Vista General



A-73 Vereda

Árboles

NºD	Especies	Cantidad.
1	Casuarina equisetifolia	2
Total		2

Mobiliario

	Cantidad
Juego	1
Luminarias	1

Observaciones

Plaza en buen estado

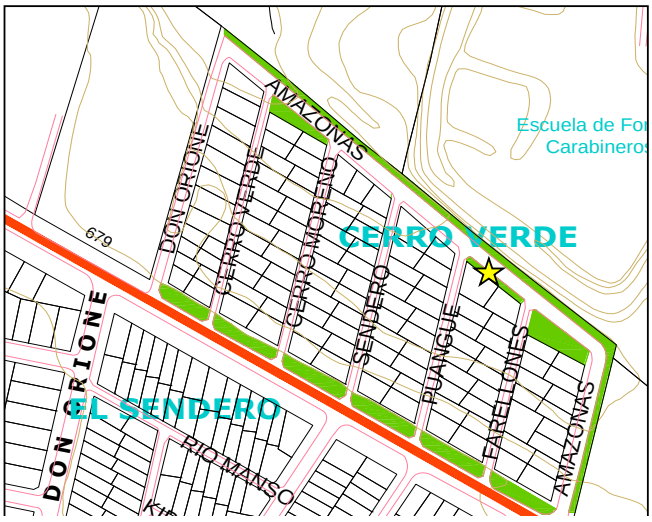

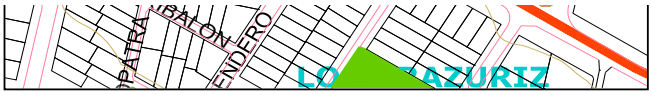

Zona Nº 1

Nombre

Cerro Verde 4-C

Ubicación: Lo Errázuriz entre Cerro Moreno y Sendero.

Código: A-77

UºVº: 31

Catastro.

Árboles

NºD	Especies	Cantidad.
1	Brachichitum populneum	4
2	Prunus seracifera	3
3	Robinia pseudoacacia	1
Total		8

Observaciones

En algunas zonas raleo de césped y compactación de suelo por que estacionan vehivculos sobre áreas verdes.

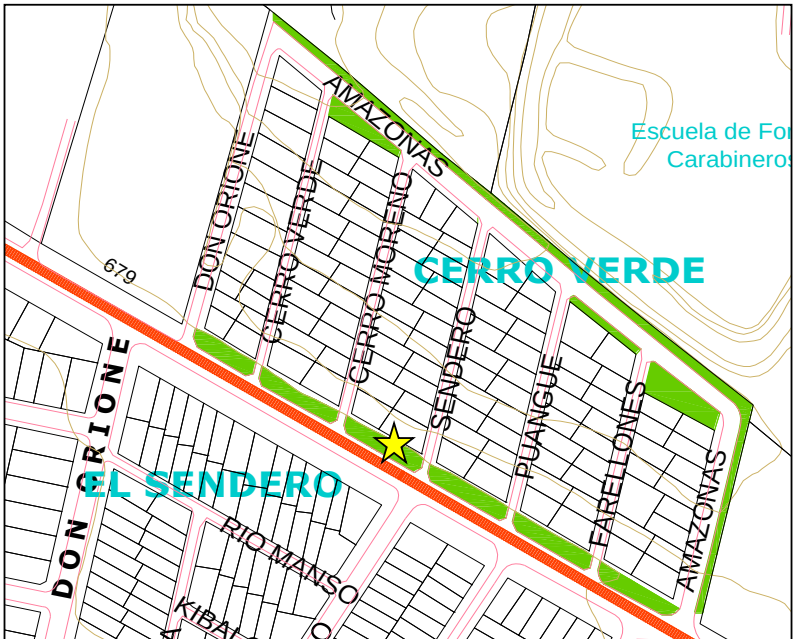

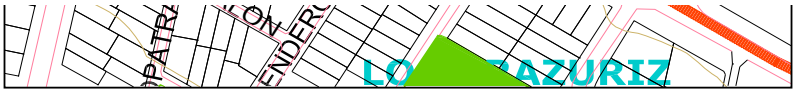

Zona Nº 1

Nombre

Cerro Verde 4-F.

Ubicación: Lo Errázuriz entre Farellones y Amazonas.

Código: A-80

UºVº: 31

Catastro.

Árboles

NºD	Especies	Cantidad.
1	Prunus seracifera	3
2	Maitenus boarya	1
3	Robinia pseudoacacia	1
4	Malus baccata	1
Total		6

Observaciones

En algunas zonas raleo de césped y compactación de suelo por que estacionan vehivculos sobre áreas verdes.

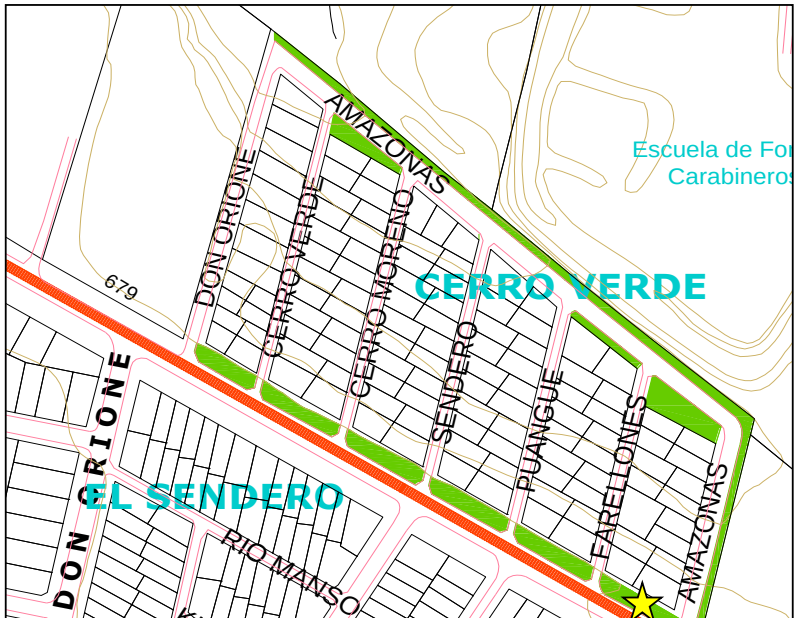

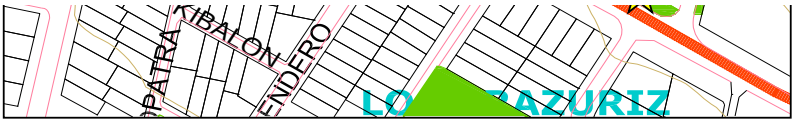

Zona Nº 1

Nombre

Las Terrazas de Cerrillos.

Ubicación: Salomón Sack frente a las Terrazas de Cerrillos.

Código: A-160

UºVº: 31

Catastro.


A-160 Circulación.

Árboles

NºD	Especies	Cantidad.
1	Grevillea robusta	5
2	Acacia caven	7
3	Melia azedarach	2
Total		14


A-160 Plazoleta Central.

Mobiliario

	Cantidad
Luminarias	2


A-160 Muro de Cierre

Observaciones

Falta completa de mobiliarios.

Juegos infantiles destruidos.

Incorporación vegetal deficiente.

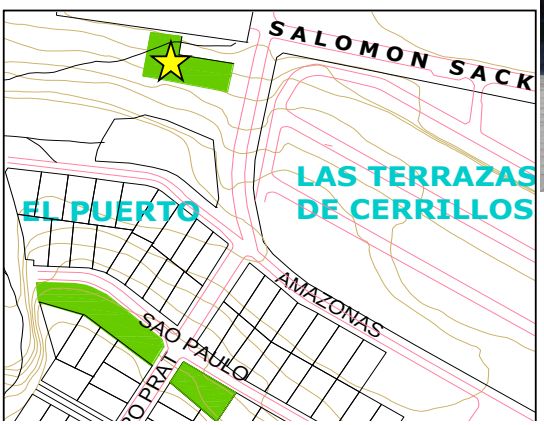

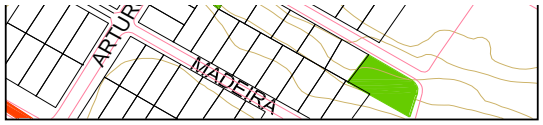
ARTUR
MADEIRA